LAN-8660EK_ITA

ITALIAN

NAVIGATORE PER AUTOVETTURA / Ricevitore DVD

MANUALE DELL'UTENTE

MODELLO: LAN-8660EK

Si consiglia di leggere attentamente e per intero il presente documento prima di collegare, mettere in funzione e regolare le impostazioni del prodotto.

P/NO : MFL30242208

Sommario

Note sulla sicurezza 5-8

Funzionamento di base 9-12

Pannello anteriore 9
Telecomando (opzionale) 10
Utilizzo del pulsante REAR ON/OFF 10
Parti fornite in dotazione (opzionali) 10
Collegamento del sistema 11
Accensione dell'unità 12
Spegnimento dell'unità 12
Inserimento di un disco 12
Cambiamento dell'angolazione dello schermo 12
Regolazione del volume 12
AV OFF (spegnimento audio/video) 12

Configurazione 13-14

CONFIGURAZIONE 13
RDS 13
Informazioni sul dispositivo 14
Volume campanello 14
Luminosità LCD 14
Lingua 14
LCD SPENTO 14

Funzionamento del Bluetooth 15-22

Utilizzo di una connessione Bluetooth senza fili 15
Avvio della funzione Bluetooth sul cellulare 15
Abbinamento (pairing) di unità e cellulare Bluetooth . .15-17
Funzionalità auricolari 17
CONFIGURAZIONE TELEFONO 18
CONNESSIONE TELEFONO 18
Informazioni Bluetooth 18
RINOMINA 19
RUBRICA 19
INFORMAZIONI RUBRICA 20
Effettuare una telefonata dalle chiamate recenti 20
Effettuare una telefonata dai numeri di composizione veloce .21
Effettuare una telefonata 21
Rispondere alle telefonate 22
Notifica delle chiamate senza risposta 22
Alterna altoparlanti dell'auto e cellulare durante una telefonata 22
Comporre utilizzando la funzione RSA 22

Funzionamento della radio 23

Ascoltare le stazioni radio 23
AS (ricerca automatica in memoria) 23
Memorizzazione e richiamo delle stazioni 23

Sommario

Funzionamento della radio (RDS) 24-25

Opzioni visualizzazione RDS 24
AF (frequenza alternativa) 24
TA (identificazione delle informazioni sul traffico) 25
PTY (riconoscimento del tipo di programma) 25

Funzionamento della radio (audio) 26

R TEXT (riconoscimento del testo della radio) 26
EQ (Equalizzatore) 26
SUONO 26

Funzionamento di CD/MP3/WMA 27-29

Riproduzione dei CD audio e dei dischi contenenti MP3/WMA 27
AV OFF (spegnimento audio/video) 27
Saltare alla traccia successiva 27
Saltare alla traccia precedente 27
Ritornare all'inizio della traccia 27
Cerca 27
Individuare una cartella/traccia utilizzando l'elenco 27
Individuare una cartella/traccia utilizzando l'elenco 28
Marcatura durante la riproduzione 28
RIPETI 28
RICERCA 28
CASUALE 29
EQ (Equalizzatore) 29
SUONO 29

Funzionamento di DVD/VCD 30-35

Riproduzione di dischi DVD/VCD 30
Se viene visualizzata la schermata del menu 30
AV OFF (spegnimento audio/video) 31
Pausa 31
Saltare al capitolo/traccia successiva 31
Saltare al capitolo/traccia precedente 31
Ritornare all'inizio della traccia/del capitolo corrente 31
Cerca 31
Funzionamento del menu 31
Funzionamento del TITOLO 32
Funzionamento del NUMERO 32
Funzionamento di ❖ 33
Uso del pulsante RSE ON/OFF. 33
AUDIO 34
SOTTOTITOLI 34
ANGOLAZIONE 34
SCHERMO 34-35
EQ (Equalizzatore) 35
SUONO 35

Sommario

Funzionamento del NAVIGATORE 36-60

Cos'è il GPS? 36
Modalità di navigazione in memoria 36
Navigazione in modalità navigazione in memoria 36
Installazione dei nuovi dati delle mappe nella memoria . . .37
Descrizione della mappa 38-39
Scorrimento della visualizzazione della mappa 40
Cambiamento della scala della mappa 41
Fare il primo viaggio 41-42
Aggiungi destinazione 43
Mia destinazione 43
Destinazione 44
Punti di memoria 44
Modifica punto di memoria 45
Dest. precedente (Destinazione precedente) 46
Cerca indirizzo: Via 47
Cerca indirizzo: Città ➡ Via 48
Cerca incrocio: Via1 ➡ Via2 49
Ricerca POI (punto d'interesse): Nome 50
Ricerca POI (punto d'interesse): Città ➡ Nome 51
Ricerca POI (punto d'interesse): Categoria ➡ Nome . . .52
Ricerca POI (punto d'interesse): Città ➡ Categoria ➡ Nome .53
Ricerca POI (punto d'interesse): Categoria ➡ Città ➡ Nome 54
Punto d'interesse più vicino 55
PERCORSO 56
OK 56
Deviazione..... 56
Cancella percorso 57
Panoramica percorso 57
Opzioni percorso 58
Nuovo punto di partenza 58
CONFIGURAZIONE 59
Mappa 59
Guida 60
Volume 60
Informazioni GPS 60
Inizializza 60

Risoluzione dei problemi (navigazione) 61-62

Risoluzione dei problemi 63-64

Specifiche tecniche 65

Note sulla sicurezza

AVVISO

RISCHIO DI SCOSSA ELETTRICA. NON APRIRE

PER RIDURRE I RISCHI DI SCOSSE ELETTRICHE, NON RIMUOVERE IL COPERCHIO O IL PANNELLO POSTERIORE. ALL'INTERNO NON È PRESENTE ALCUNA PARTE RIPARABILE DALL'UTENTE. PER L'ASSISTENZA RIVOLGERSI SOLO A PERSONALE TECNICO QUALIFICATO.

Il simbolo del fulmine con la freccia dentro un triangolo equilatero avverte l'utente della presenza di tensione pericolosa non isolata all'interno dell'involucro del prodotto, di intensità tale da costituire un rischio di scossa elettrica.



Il punto esclamativo all'interno di un triangolo equilatero avverte l'utente della presenza di importanti istruzioni operative e di manutenzione (assistenza) nella documentazione fornita in dotazione all'apparecchio.



Guidare il veicolo sempre in modo sicuro e prudente.
Evitare di distrarsi con le funzioni del prodotto mentre si è alla guida e fare sempre attenzione a tutte le situazioni che possono insorgere quando si è alla guida. Non modificare le impostazioni o utilizzare le funzioni del prodotto. Prima di eseguire queste operazioni, accostare il veicolo in un luogo di sosta sicuro e consentito.
Per ragioni di sicurezza, alcune funzioni sono disabilitate quando il freno non è inserito.



Non utilizzare per periodi prolungati di tempo a temperature troppo basse o troppo alte (da -10 a 60°C).



Per ridurre i rischi di scosse elettriche, non rimuovere il coperchio o il pannello posteriore del prodotto. All'interno non è presente alcuna parte riparabile dall'utente. Per l'assistenza rivolgersi solo a personale tecnico qualificato.



Per ridurre i rischi di scosse elettriche o incendio, non esporre il prodotto al gocciolamento o allo spruzzo di acqua o liquidi, pioggia o umidità.



A causa dell'alta temperatura che si sviluppa all'interno dell'unità, il suo è consentito solo se installato all'interno di un'auto.



Mentre si guida il volume deve essere impostato su un livello appropriato.



Non lasciar cadere l'unità ed evitare che subisca forti urti.

Note sulla sicurezza



Il guidatore non deve guardare il monitor quando è alla guida. Se si guarda il monitor del prodotto mentre si è alla guida, la disattenzione dalla guida potrebbe causare un incidente.



L'unità è progettata per veicoli dotati di batteria da 12 Volt e da massa sul polo negativo. Prima di installare il prodotto in altri tipi di veicoli, quali ad esempio ricreativi, camion o autobus, controllare il voltaggio della batteria. Per evitare cortocircuiti nel sistema elettrico, scollegare il cavo negativo della ⊖ batteria prima di iniziare l'installazione.



Smaltimento del prodotto al termine della sua vita

1. Quando a un prodotto è allegato il simbolo del contenitore di raccolta con la croce significa che il prodotto è coperto dalla Direttiva Europea 2002/96/EC.
2. Tutti prodotti elettrici ed elettronici vanno smaltiti separatamente dai rifiuti domestici attraverso stabilimenti di raccolta appositi predisposti dalle autorità nazionali e locali.
3. Il corretto smaltimento dei prodotti non più utilizzati consentirà di evitare conseguenze potenzialmente negative per l'ambiente e la salute umana.
4. Per informazioni più dettagliate sullo smaltimento dei prodotti al termine della loro vita, rivolgersi all'ufficio predisposto del proprio comune di residenza, al servizio di raccolta rifiuti o al negozio nel quale si è acquistato il prodotto.



Questo prodotto è stato realizzato in conformità con i requisiti relativi alle interferenze radio delle direttive CEE 89/336/EEC, 93/68/EEC e 73/23/EEC.

Note sulla sicurezza

Se una sezione è contrassegnata dal simbolo di un tipo di disco, allora il contenuto di tale sezione è applicabile unicamente al disco rappresentato dal simbolo.

DVD DVD
VCD Video CD
CD CD audio
MP3 Dischi contenenti MP3
WMA Dischi contenenti WMA

Informazioni sul simbolo ⊘

Quando si sta guardando un DVD e si tenta di eseguire un'operazione, questa potrebbe essere impedita dalla programmazione presente sul disco. Se ciò accade, l'unità visualizza il pulsante ⊘ sullo schermo.

Tipi di dischi portatili

DVD (disco da 12 cm)	DVD VIDEO
Video CD (VCD) (disco da 12 cm)	COMPACT disc DIGITAL VIDEO
CD audio (disco da 12 cm)	COMPACT disc DIGITAL AUDIO

L'unità è inoltre in grado di riprodurre dischi DVD±R, DVD±RW e CD-R o CD-RW contenenti titoli audio, MP3 o WMA.

- A seconda dell'apparecchiatura utilizzata per la registrazione dei dischi CD-R/RW (oppure DVD±R/±RW), alcuni di questi tipi di dischi potrebbero non essere letti dall'unità.
- Non attaccare etichetto o adesivi su uno dei due lati dei dischi (il lato etichettato o il lato registrato).
- Non utilizzare CD dalla forma irregolare (ad esempio a forma di cuore, ottogonale, e così via). Potrebbero verificarsi malfunzionamenti.

Note su DVD e Video CD

Alcune funzioni di lettura di DVD e Video CD potrebbero essere state programmate intenzionalmente da parte dei produttori.
Questa unità riproduce i DVD e i Video CD sulla base dei contenuti del disco così come realizzati dal produttore, pertanto alcune funzioni di riproduzione potrebbero non essere disponibili, mentre potrebbero esservene di aggiuntive.

Note sulla sicurezza



- Un disco difettoso o sporco inserito nell'unità può causare la caduta dell'audio durante la riproduzione.
- Manipolare i dischi tenendoli dal foro centrale e dal bordo esterno.
- Non toccare la superficie del lato non etichettato del disco.



Non attaccare carta, nastro o altro sulla superficie.



Non esporre il disco alla luce diretta del sole o al caldo eccessivo.

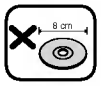

L'unità non può essere utilizzata per dischi da 8 cm (utilizzare solo dischi da 12cm).

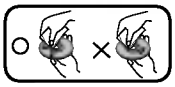

- Pulire il disco prima di inserirlo. Iniziare la pulizia dal centro del disco, procedendo verso l'esterno utilizzando un panno morbido.
- Non utilizzare solventi quali benzine o alcol per pulire il disco.



Codice regionale

L'unità è progettata e prodotta per la riproduzione di software su DVD codificato per la regione "2". L'unità è in grado di riprodurre solo dischi DVD etichettati per regione “2” oppure “ALL” (tutte).

Note sui codici regionali

- La maggior parte dei dischi DVD hanno l'immagine di un globo con uno o più numeri stampigliati su di esso, chiaramente visibile sulla custodia. Il numero deve corrispondere con il codice regionale del Ricevitore DVD per autovettura, altrimenti il disco non verrà riprodotto.
- Se si tenta di riprodurre un DVD con codice regionale diverso da quello del lettore, sullo schermo viene visualizzato un messaggio indicante un errore del codice regionale del DVD.

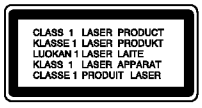

AVVISO: PRESENZA DI RADIAZIONI VISIBILI E INVISIBILI SE APERTO O SBLOCCATO.

AVVISO: questo prodotto utilizza un sistema Laser.
Per garantire un utilizzo corretto del prodotto, leggere attentamente questo manuale e conservarlo per futuro riferimento. Se l'unità richiede manutenzione, rivolgersi a un centro assistenza autorizzato.
L'esecuzione di controlli, regolazioni o procedure di trasporto diverse da quelle qui specificate può causare l'esposizione a pericolose radiazioni.
Per evitare l'esposizione diretta ai raggi laser, non provare ad aprire l'involucro. Radiazioni laser visibili se aperto. NON GUARDARE FISSO IL RAGGIO.

Funzionamento di base

Pannello anteriore



Accensione/spegnimento
- Accende/spegne l'unità.
- Regola il volume.

BAND
- Seleziona la banda.

DISC
- Seleziona il disco.

PHONE
- Seleziona il telefono.

⏏
- Apre il monitor.

TILT
- Regola l'angolazione del monitor.

AV OFF
- Pausa per audio e video.

⊖
- Riduce il livello di ingrandimento della mappa.
⊕
- Aumenta il livello di ingrandimento della mappa.

NAVI
- Visualizza la mappa di navigazione.

INFO
- Modifica la configurazione della visualizzazione.

Reimpostazione
- Se l'unità sembra non funzionare correttamente, premere il pulsante di reimpostazione utilizzando una penna a sfera o un oggetto appuntito simile.

Sensore del telecomando

Funzionamento di base

Telecomando (opzionale)

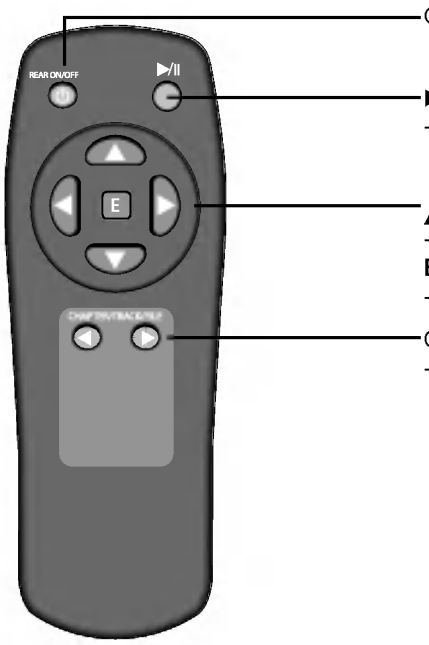

ON/OFF posteriore

▶/II
- PLAY/PAUSE

▲/▼/◀/▶ DVD
- Sposta il cursore (su/giù/sinistra/destra)
E (Enter= Invio)
- Visualizza il menu o seleziona un meno

Capitolo / Traccia / File
- Seleziona il capitolo, la traccia o il file

Utilizzo del pulsante REAR ON/OFF

È possibile emettere in uscita l'audio e il video di un disco presente nell'unità DVD incorporata verso lo schermo posteriore, indipendentemente dal fatto che l'unità DVD sia selezionata come sorgente o che la modalità posteriore sia attivata. Per disattivare la modalità posteriore, premere nuovamente il pulsante “REAR ON/OFF”.

Parti fornite in dotazione (opzionali)


GPS esterno


Mini microfono


Cavo esterno


Cavo di alimentazione (16 Pin)


Telecomando

Collegamento del sistema

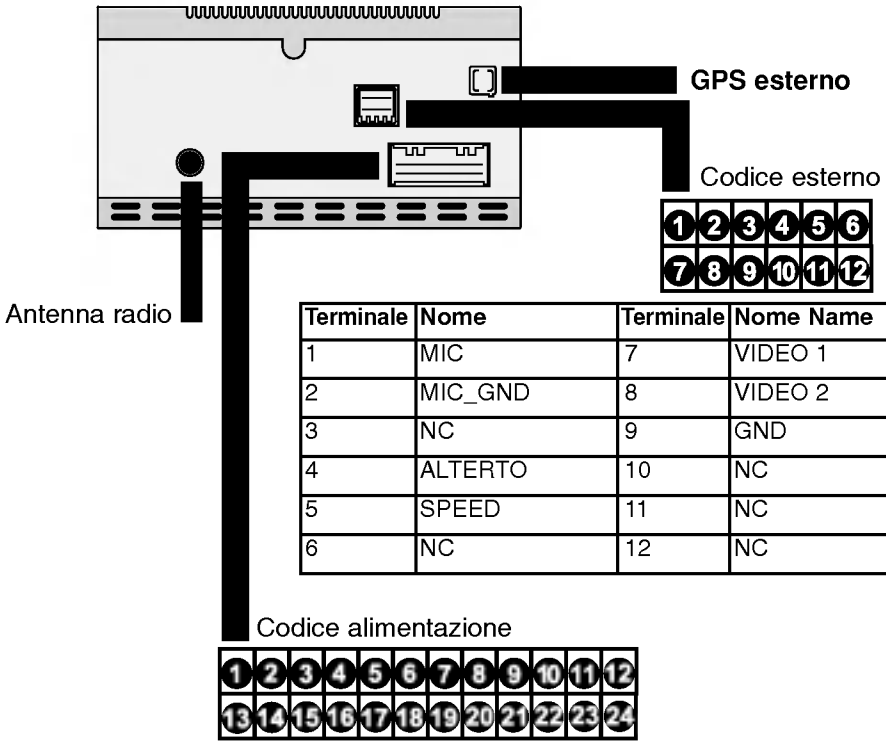

Terminale	Nome	Terminale	Nome Name
1	MIC	7	VIDEO 1
2	MIC_GND	8	VIDEO 2
3	NC	9	GND
4	ALTERTO	10	NC
5	SPEED	11	NC
6	NC	12	NC

Terminale	Nome	Terminale	Nome
1	EXT AMP Anteriore L-ch (+)	13	EXT AMP Anteriore L-ch (-)
2	EXT AMP Anteriore R-ch (+)	14	EXT AMP Anteriore R-ch (-)
3	EXT AMP Posteriore R-ch (+)	15	EXT AMP Posteriore R-ch (-)
4	EXT AMP Posteriore L-ch (+)	16	EXT AMP Posteriore L-ch (-)
5	ILL (+)	17	ILL (-)
6	NC	18	GND
7	NC	19	NC
8	NC	20	GND
9	NC	21	NC
10	NC	22	NC
11	ACC	23	ANT B+
12	BACK UP (+)	24	GND

Funzionamento di base



Accensione dell'unità

Premere il pulsante “ON/VOL”.

Spegnimento dell'unità

Premere nuovamente il pulsante “ON/VOL”.



Inserimento di un disco

1. Premere il pulsante “⏏” per aprire lo schermo.
2. All'inserimento del disco, la riproduzione si avvia automaticamente.

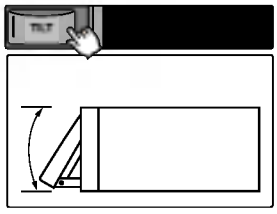

Cambiamento dell'angolazione dello schermo

Premere il pulsante “TILT” per regolare il pannello dello schermo con un'angolazione di comoda visione.

- L'angolazione dello schermo continua a cambiare finché non si tiene premuto il pulsante “TILT”.
- L'angolazione regolata dello schermo LCD viene memorizzata e il pannello torna nuovamente in questa posizione quando viene aperto in seguito.



Regolazione del volume

Ruotare la manopola “ON/VOL” per regolare il livello dell'audio.

Nota

Quando si spegne l'unità, il livello di volume corrente viene automaticamente memorizzato. Ogni volta che si riaccende l'unità, essa ritorna al livello di volume memorizzato.



AV OFF (spegnimento audio/video)

1. Premere il pulsante “AV OFF” durante la riproduzione.
2. Per ritornare alla riproduzione, premere nuovamente il pulsante “AV OFF”.

CONFIGURAZIONE

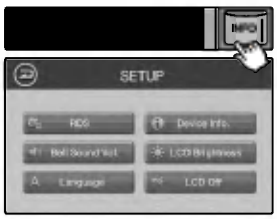

Per far sì che lo schermo sia configurato secondo le proprie necessità è possibile impostare una serie di parametri.

1. Premere il pulsante “INFO” per selezionare la sezione di configurazione.
2. Viene visualizzata la schermata “CONFIGURAZIONE”.

RDS



È possibile impostare la configurazione della funzione RDS.

- **EON TA (Enhanced Other Network)**

  LOCAL

  Quando il livello di intensità del campo EON collegato è inferiore del livello di soglia, la radio non attiva la stazione, pertanto l'utente difficilmente sentirà disturbi.

  DISTANZA

  La funzione EON TA consente di ottenere le informazioni relative alla stazione corrente.

- **REGIONALE**

  SÌ

  È attiva la funzione tracciamento-rete.
  L'unità passa a un'altra stazione all'interno della stessa rete, che emette lo stesso programma, quando i segnali ricevuti dalla stazione corrente diventano troppo deboli.

  NO

  È attiva la funzione tracciamento-rete.
  L'unità passa a un'altra stazione all'interno della stessa rete quando i segnali ricevuti dalla stazione corrente diventano troppo deboli (in questa modalità, il programma potrebbe differire da quello effettivamente ricevuto).

Configurazione



Informazioni sul dispositivo

È possibile controllare la versione software, hardware, Map e del sistema operativo.



Volume campanello

È possibile impostare il volume dello squillo sulle chiamate in arrivo. Toccare i pulsanti + e - per regolare le impostazioni.



Luminosità LCD

È possibile impostare la luminosità dello schermo.
Toccare i pulsanti + e - per regolare le impostazioni.

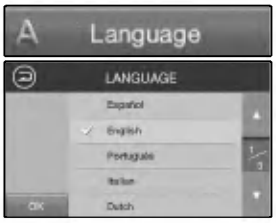

Lingua

È possibile impostare la lingua dei menu e dei messaggi visualizzati a schermo.

1. Toccare il pulsante relativo alla lingua desiderata.
2. Toccare il pulsante “OK”.



LCD SPENTO

È possibile disattivare la retroilluminazione dello schermo.
Per annullare, toccare lo schermo.

Nota

Toccare il pulsante nella schermata corrente per chiudere la schermata precedente.

Funzionamento del Bluetooth

Utilizzo di una connessione Bluetooth senza fili

L'unità supporta le connessioni Bluetooth senza fili.
È possibile impostare un collegamento senza fili con il cellulare Bluetooth.

Avvio della funzione Bluetooth sul cellulare

È probabile che per impostazione predefinita, la funzione Bluetooth del cellulare sia disattivata.
Per utilizzare la funzione Bluetooth dell'auto, è necessario attivare la funzione Bluetooth sul cellulare.

Nota

Fare riferimento al manuale del cellulare. .

Abbinamento (pairing) di unità e cellulare Bluetooth

● Connessione tramite l'unità

1. Premere il pulsante “PHONE” per selezionare il telefono.
2. Toccare il pulsante . Viene visualizzata la schermata “CONFIGURAZIONE TELEFONO”.
3. Toccare il pulsante “Connetti”. Viene visualizzata la schermata “CONNESSIONE TELEFONO”.
4. Toccare il pulsante “Cerca”. Viene visualizzata la schermata “Ricerca”. Il processo impiega una ventina di secondi per terminare. Per annullare, toccare il pulsante "STOP".
5. Selezionare il cellulare desiderato da quelli trovati nella ricerca, quindi premere il pulsante "Connetti".



Note

- Durante l'impostazione del cellulare Bluetooth, accertarsi di selezionare "visibile a tutti i dispositivi" da Visibilità. In caso contrario non sarà possibile eseguire la ricerca di cellulari Bluetooth.
- Il cellulare connesso con successo viene registrato nella schermata "CONNESSIONE TELEFONO". Una volta registrato, il cellulare potrà essere connesso senza eseguire la ricerca.

Funzionamento del Bluetooth







6. In una connessione iniziale, l'utente vedrà la schermata "IMMETTERE CODICE PIN" (figura).
   Per eseguire con successo la connessione, assicurarsi di immettere lo stesso codice PIN nel cellulare e nell'unità.
7. Toccare i pulsanti da 0 a 9, quindi confermare.
8. Toccare il pulsante “Invio” per completare l'abbinamento.
9. Se connesso con successo, il cellulare Bluetooth verrà registrato. L'utente può confermarlo con un segno di spunta nella schermata "CONNESSIONE TELEFONO".

Note

- Quando Il cellulare è connesso con successo, viene visualizzata l'icona nell'angolo superiore destro della schermata "TELEFONO".
- In caso di connessione a vivavoce, viene visualizzata l'icona . Vedere la sezione “Funzionalità auricolari” per la connessione di un auricolare.



- Icona connessione vivavoce



- Icona connessione auricolari

● Connessione automatica

1. Il cellulare Bluetooth che ha un record precedente che ne segnala la corretta connessione avvierà automaticamente il processo di connessione all'avvio dell'auto.
2. La funzione di connessione automatica funzione se c'è un cellulare registrato nella schermata "CONNESSIONE TELEFONO" e la funzione "Connessione automatica" è selezionata nella schermata "CONFIGURAZIONE TELEFONO".
3. Per annullare, toccare il pulsante "STOP".

Note

- La funzione di connessione automatica funziona in modo continuo per i cellulari connessi di recente (nella parte superiore della schermata "CONNESSIONE TELEFONO").
- La connessione automatica impiega circa 20 secondi per ciascun cellulare (ad es. per 5 cellulari registrati, 100 secondi al massimo).

● Funzionamento del Bluetooth

Connessione tramite cellulare Bluelooth



1. Premere il pulsante “PHONE” per selezionare il telefono.
2. Toccare il pulsante .
   Viene visualizzata la schermata “CONFIGURAZIONE TELEFONO”.
3. Toccare il pulsante “Connetti”.
   Viene visualizzata la schermata “CONNESSIONE TELEFONO”. LAN-8660EK può essere cercato e trovato solo nella schermata "CONNESSIONE TELEFONO".
4. Eseguire la "ricerca di un dispositivo Bluetooth" con il cellulare Bluetooth.
5. Iniziare il processo di abbinamento (pairing) e di connessione al LAN -8660EK cercato.
6. In una connessione iniziale, l'utente vedrà la schermata "IMMETTERE CODICE PIN".

Note

- Per eseguire con successo la connessione, assicurarsi di immettere lo stesso codice PIN per il cellulare Bluetooth e il LAN-8660EK.
- Le stesse istruzioni di "connessione tramite LAN-8660EK" si applicano in modo corrispondente per le sezioni seguenti.

Funzionalità auricolari



Il metodo di connessione è lo stesso di "Connessione vivavoce", con la differenza che nell'angolo superiore destro della schermata viene visualizzata l'icona a connessione avvenuta.

- Il funzionamento è lo stesso del cellulare con auricolare collegato con filo. La funzione auricolare è destinata alle conversazioni telefoniche e non all'ascolto di musica.
- Diversamente dalla funzionalità vivavoce, la connessione auricolari consente di utilizzare solo due funzioni: “rispondi alle chiamate” ed “esegui telefonata dall'ultima chiamata”. Inoltre il numero del chiamante non viene visualizzato quando si risponde a chiamate in arrivo.

Note

- Se si esegue la connessione tramite LAN-8660EK, avviare prima la connessione del vivavoce.
  Se il cellulare Bluetooth non supporta la connessione vivavoce, avviare la connessione auricolari.
- Se si esegue la connessione tramite un cellulare Bluetooth, la connessione vivavoce o auricolari può funzionare o meno a seconda del tipo di cellulare.

Funzionamento del Bluetooth



CONFIGURAZIONE TELEFONO

1. Toccare il pulsante CONFIGURAZIONE TELEFONO.
2. Viene visualizzata la schermata CONFIGURAZIONE TELEFONO.

- **Connetti**
  È possibile verificare il cellulare Bluetooth connesso.
- **Informazioni Bluetooth**
  È possibile consultare le informazioni relative al cellulare Bluetooth.
- **Modalità di collegamento**
  Automatico: Il telefono Bluetooth è in grado di collegarsi automaticamente la prima volta ed esso viene registrato come “CONNECT PHONE”.

  Manuale: Il tentative di collegamento deve avvenire utilizzando una delle voci dell’elenco "CONNECT PHONE".
- **Visibilità**
  Visibile: si può tentare il collegamento dal telefono Bluetooth al SET.

  Nascosto: Collegamento possible solo con il SET, non con il telefono bluetooth.







Nota

Toccare il pulsante ⊖ nella schermata corrente per chiudere la schermata precedente. .

CONNESSIONE TELEFONO

- **Connetti/Disconnetti**
  Alterna gli elenchi connessione e disconnessione.
- **Indirizzo Bluetooth**
  Viene visualizzata la schermata dell'indirizzo Bluetooth.
- **Rinomina**
  È possibile rinominare il cellulare Bluetooth.
  - Vedere pagina 19 per i dettagli (RINOMINA)
- **Elimina**
  È possibile eliminare il cellulare Bluetooth selezionato.
  Tenendo premuto, si cancella tutto l’elenco.
- **Cerca**
  - Vedere pagina 15 per i dettagli (abbinamento di unità e cellulare Bluetooth).

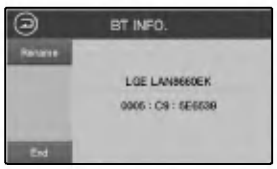

Informazioni Bluetooth

- **Rinomina**
  - Vedere pagina 19 per i dettagli (RINOMINA)
- **Fine**
  Torna alla schermata precedente.

Funzionamento del Bluetooth

RINOMINA



• Immette il nome visualizzato

• Tastiera

• Cancella tutti i caratteri immessi

• Elimina il carattere precedente alla posizione del cursore

• Inserisce uno spazio nella posizione del cursore

• Alterna gli elenchi di numeri e simboli

• Conferma il nome immesso

RUBRICA

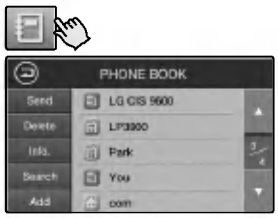

È possibile visualizzare tutti i numeri delle voci in rubrica per Telefono, Casa, Ufficio. Toccare il pulsante "RUBRICA".

- **Invia**
  È possibile comporre il numero presente in rubrica.
- **Informazioni**
  È possibile consultare la rubrica per Nome, Telefono, Casa, Ufficio, Predefinito.
- **Elimina**
  È possibile eliminare la voce della rubrica.
- **Cerca**
  È possibile cercare nelle voci della rubrica.
  - Vedere pagina 15 per i dettagli.
- **Aggiungi**
  È possibile copiare nell'unità le voci della rubrica presenti nella memoria del cellulare.

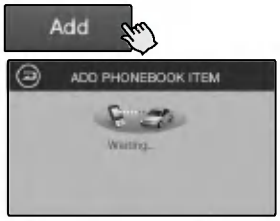

1. La schermata "waiting..." appare sullo schermo.
2. Se si sceglie "Telephone No. Item Transmission" nel telefono Bluetooth si può cercare LAN-8660EK.
   (Le modalità di comando del cellulare Bluetooth dipendono dal produttore. Fare riferimento al Manuale dell'utente).
3. Premere "Sending the phone number" nel telefono Bluetooth.
4. Il numero di telefono viene trasmesso a LAN-8660EK dal telefono Bluetooth.

Nota

Se è già stato effettuato il collegamento del gancio di trasporto e delle cuffie scollegare il corrispondente per aggiungere un nuovo contratto.

Funzionamento del Bluetooth



INFORMAZIONI RUBRICA

È possibile visualizzare i numeri di tutte le voci oppure scegliere quale numero di cellulare viene composto quando di esegue la composizione delle voci in rubrica (se la voce ha più di un numero di telefono).

1. Toccare il numero di telefono che si desidera impostare come numero predefinito per la rubrica.
2. Toccare il pulsante Predefinito per modificare il numero di telefono predefinito della voce.
3 Toccare FINE.

Nota

Quando si connette un telefono, la connessione vivavoce dovrebbe già essere stata eseguita.

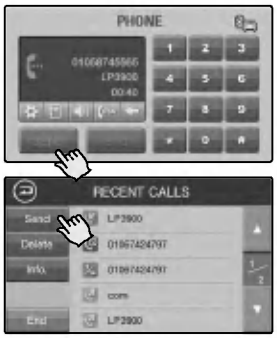

Effettuare una telefonata dalle chiamate recenti

L'unità conserva gli elenchi delle chiamate recentemente ricevute ed eseguite. Gli elenchi sono ordinati dalla voce più recente a quella più vecchia (è possibile salvare un massimo di 50 numeri di chiamate).

1. Toccare il pulsante “INVIA”.
2. Toccare i pulsanti ▲ o ▼ per selezionare il numero di telefono desiderato.
3. Toccare il pulsante “Invia”.

Nota

Le voci vecchie vengono eliminare quando vengono aggiunte quelle nuove.

Funzionamento del Bluetooth

Effettuare una telefonata dai numeri di composizione veloce



Per effettuare una chiamata da uno dei numeri di composizione veloce, tenere premuto "INVIA" dopo aver premuto il numero di composizione veloce assegnato al cellulare, oppure tenere premuto il numero corrispondente all'ultima cifra del numero di composizione veloce.

- Per una chiamata del numero di composizione veloce 10, premere 10 e tenere premuto "INVIA").
- Per una chiamata del numero di composizione veloce 10, premere 1 e tenere premuto 0).

Nota

Verificare che la funzione di composizione veloce sia attiva nel cellulare Bluetooth prima di utilizzarla.

Effettuare una telefonata

L'unità offre molti modi di effettuare telefonate.
Per effettuare una telefonata immettendone le cifre del numero.

1. 1. Immettere il numero di telefono da chiamare inserendo le singole cifre.
2. Toccare il pulsante “INVIA” per telefonare al numero immesso.
3. Per terminare la telefonata e attaccare al termine della conversazione, toccare il pulsante “FINE”.

Note

- Tenere premuto il pulsante "INVIA" per chiamare il numero dell'ultima chiamata.
- La cronologia delle chiamate recenti dell'utente si applica solo in caso di connessione vivavoce (l'esecuzione di una telefonata da una chiamata recente con la connessione auricolari dipende dalla cronologia delle telefonate del cellulare).
- La connessione auricolari consente di eseguire una telefonata solo dall'ultima chiamata.

Funzionamento del Bluetooth



Rispondere alle telefonate

Quando si riceve una telefonata, il telefono squilla e visualizza un messaggio di chiamata in arrivo.

1. Viene visualizzata la schermata “CHIAMATA DA”.
2. Toccare il pulsante “ACCETTA” per rispondere alla telefonata. Se si desidera rifiutare dal telefono, toccare il pulsante “RIFIUTA”.

Note

- Se è disponibile, il numero di telefono del chiamante viene visualizzato.
- Se il numero di telefono è nella rubrica, viene visualizzato il nome memorizzato nella voce della rubrica.
- Se la chiamate in arrivo proviene da numero memorizzato nei Contatti, viene visualizzato il nome della voce. Se disponibile, viene visualizzato anche il numero di telefono del chiamante.
- Se il pulsante "RIFIUTA" non è utilizzabile, il cellulare connesso al dispositivo non supporta la funzione di rifiuto delle telefonate.

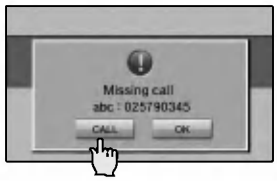

Notifica delle chiamate senza risposta

Se non si risponde a una chiamata in ingresso, sullo schermo viene visualizzato il messaggio di chiamata senza risposta.

1. Viene visualizzata la schermata “Chiamata senza risposta”.
2. Toccare il pulsante “CHIAMATA” per rispondere alla telefonata.
3. Per terminare la telefonata e attaccare il telefono, toccare il pulsante “OK”.



Alterna altoparlanti dell'auto e cellulare durante una telefonata

Quando si attiva l'altoparlante dell'auto, l'unità visualizza il pulsante L'altoparlante dell'auto resta acceso finché non si preme il pulsante .



Comporre utilizzando la funzione RSA

Se si desidera contattare il Call Center, toccare il pulsante .

Nota

Se si commette un errore durante la composizione, toccare il pulsante per cancellare una cifra alla volta.

Funzionamento della radio

Ascoltare le stazioni radio



1. Premere il pulsante “BAND” per selezionare la radio.
2. Premere più volte il pulsante “BAND” per selezionare una banda.
   Gli indicatori si accendono nell'ordine seguente.
   FM1 → FM2 → FM3 → MW
3. **Ricerca della sintonia:**
   Toccare i pulsanti **I◀◀** o **▶▶I**.
   Il sintonizzatore ricerca le frequenze finché non viene trovata una stazione con una ricezione di intensità sufficiente.
   Sintonia manuale:
   Toccare più volte i pulsanti ◀◀ o ▶▶ fino a selezionare il numero preimpostato desiderato.

AS (ricerca automatica in memoria)



Questa funzione consente di memorizzare automaticamente le 6 frequenze più forti.

1. Selezionare la banda (FM1, FM2, FM3, MW) per la quale si desidera memorizzare una stazione.
2. Toccare il pulsante “AS”.
   Le stazioni locali nella banda radio selezionata che presentano i segnali più forti vengono automaticamente ricercate e memorizzate.
3. Per annullare, toccare nuovamente il pulsante.

Memorizzazione e richiamo delle stazioni

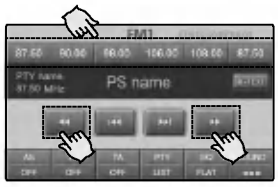

È possibile memorizzare facilmente fino a 6 preimpostate per richiamare in seguito con il semplice tocco di un pulsante.

1. Selezionare la banda (FM1, FM2, FM3, MW) per la quale si desidera memorizzare una stazione.
2. Toccare i pulsanti ◀◀ o ▶▶ per selezionare la banda desiderata.
3. Toccare uno dei pulsanti numerici (1-6). Vengono visualizzate le informazioni relative alla stazione preimpostata.
   La stazione preimpostata selezionata è stata memorizzata.
4. Ripetere i passaggi da 2 e 3 per preimpostare altre stazioni. La volta successiva, è possibile richiamare la stazione semplicemente toccando il pulsante numerico corrispondente (1-6).

Note

- Dato che FM1, FM2, FM3 hanno la stessa gamma di frequenza, per FM è possibile preimpostare fino a 18 stazioni.
- Se si preimposta una stazione su un numero su cui è già stata preimpostata una stazione della stessa banda, la stazione preimpostata precedentemente viene automaticamente cancellata.

Funzionamento della radio (RDS)



Opzioni visualizzazione RDS

Il sistema RDS consente di trasmettere un'ampia gamma di informazioni in aggiunta alla firma iniziale che appare quando la stazione viene selezionata. Nel funzionamento normale dell'RDS, la visualizzazione indica il nome della stazione, la rete di trasmissione o le lettere della chiamata.

- **AF** (Frequenze alternative per il programma attuale)
- **TA** (identificazione delle informazioni sul traffico)
- **PTY** (riconoscimento del tipo di programma)
- **RT** (riconoscimento del testo della radio)
- **PS** (nome del servizio del programma)
- **PI** (identificazione del programma): contiene informazioni aggiuntive per il funzionamento dei programmi regionali
- **AF** (Frequenze alternative per il programma attuale)
- **TP** (identificazione dei programmi sul traffico)
- **TA** (identificazione delle informazioni sul traffico)
- **EON** (altre reti avanzate): informazioni su altri programmi per utilizzare i loro servizi, come ad esempio gli annunci sul traffico, e così via.

AF (frequenza alternativa)

Quando la qualità di ricezione scende, il sintonizzatore passa automaticamente a un'altra stazione della rete che emette un segnale di qualità migliore, utilizzando i codici PI e AF.
In questo modo, quando si è alla guida si può continuare ad ascoltare lo stesso programma senza interruzioni (vedere la figura).

1. Toccare il pulsante “AF”.
   Viene visualizzato l'indicatore “AF”.
2. Per annullare, toccare nuovamente il pulsante.

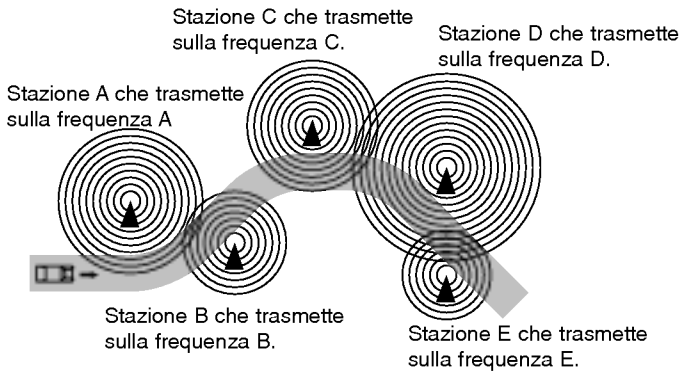

Funzionamento della radio (RDS)

TA (identificazione delle informazioni sul traffico)

Segnale On/Off che indica quando nell'etere è attivo un servizio informativo sul traffico.

1. Toccare il pulsante “TA”.
   Viene visualizzato l'indicatore “TA”.
2. Per annullare, toccare nuovamente il pulsante.

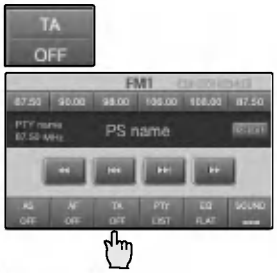

PTY (riconoscimento del tipo di programma)

Per selezionare un determinato tipo di programma nella banda di ricezione, seguire la procedura seguente:

1. Toccare il pulsante “PTY”.
2. Viene visualizzato “PTY LIST”.
3. Toccare il pulsante “PTY LIST”.
4. Viene visualizzata la schermata “Ricerca PTY”.
5. Per annullare, toccare il pulsante "NO".





Note

- RDS è disponibile solo nella ricezione FM.
- Toccare i pulsanti ▲ o ▼ per selezionare l'elenco PTY che si desidera visualizzare.
  ▲/▼ : pagina successiva/precedente dell'elenco.
- Toccare il pulsante ⊖ nella schermata corrente per chiudere la schermata precedente.

Funzionamento della radio (audio)



R TEXT (riconoscimento del testo della radio)

Sullo schermo vengono visualizzate le informazioni relative alla stazione radio.

1. Toccare il pulsante “R TEXT”.
   Viene visualizzato il testo della radio.
2. Per annullare, toccare nuovamente il pulsante.

Nota

Alcune stazioni RDS potrebbero scegliere di non includere alcune di queste funzioni aggiuntive. Se i dati richiesti per la modalità selezionata non sono trasmessi, viene visualizzato il messaggio “Nessun Radio Text”.



EQ (Equalizzatore)

Toccare il pulsante “EQ” durante la riproduzione.
Le impostazioni disponibili sono:
FLAT → CLASSIC → JAZZ → ROCK → FLAT...

- FLAT : annulla l'equalizzatore.
- CLASSIC: ottimizzato per la musica orchestrale.
- JAZZ : suono dolce con un morbido feeling.
- ROCK : ottimizzato per la Hard Rock ed Heavy Metal.



SUONO

Toccare il pulsante “SUONO” durante la riproduzione.

- **BILANCIAMENTO/AVANTI-DIETRO**

1. Toccare il pulsante “SINISTRA” o “DESTRA”.
   Regolare il bilanciamento tra gli altoparlanti sinistro e destro.
2. Toccare il pulsante “AVANTI” o “DIETRO”.
   Regolare il bilanciamento tra gli altoparlanti anteriori e posteriori.

- **CONTROLLO TONO**
  Toccare i pulsanti + e - per eseguire le regolazioni desiderate BASSI / MEDI / ALTI

Nota

Toccare il pulsante ⊖ nella schermata corrente per chiudere la schermata precedente.

Funzionamento di CD / MP3 / WMA

Riproduzione dei CD audio e dei dischi contenenti MP3 / WMA



- Vedere pagina 12 per i dettagli.

Nota

L'unità è in grado di riprodurre brani in file di formato MP3/WMA memorizzati su dischi CD-ROM, CD-R e CD-RW. Prima di riprodurre brani MP3/WMA, leggere le note in Brani MP3/WMA a pagina 29.

AV OFF (spegnimento audio/video)



1. Premere il pulsante AV OFF durante la riproduzione.
2. Per ritornare alla riproduzione, premere nuovamente il pulsante “AV OFF”.

Saltare alla traccia successiva



Toccare il pulsante ►►I per selezionare la traccia successiva.

Saltare alla traccia precedente

Toccare il pulsante I◄◄ T entro 4 secondi di tempo di riproduzione.

Ritornare all'inizio della traccia.

Toccare il pulsante I◄◄ dopo 4 secondi di tempo di riproduzione.

Cerca

Tenere premuti i pulsanti ◄◄ o ►► durante la riproduzione e quindi rilasciare nel punto desiderato.

Individuare una cartella/traccia utilizzando l'elenco



Questa funzione è relativa solo a MP3 WMA.

1. Toccare il pulsante “ELENCO” durante la riproduzione.
2. Toccare il pulsante “SUPERIORE” per selezionare la cartella principale.
3. Toccare il pulsante relativo alla cartella desiderata.
4. Toccare il pulsante “INVIO”.
5. Toccare il file desiderato.
   ▲/▼ : pagina successiva/precedente dell'elenco.
7. Toccare il pulsante “PLAY” per riprodurre.

Funzionamento di CD / MP3 / WMA



Individuare una cartella/traccia utilizzando l'elenco

Questa funzione è relativa solo a MP3 WMA.

1. Passare al file desiderato.
2. Toccare il pulsante "MARCA". Il file selezionato viene marcato ✔.
   Per annullare, toccare nuovamente il pulsante.
3. Ripetere i passaggi da 1 e 2 per marcare altre tracce.
4. Toccare il pulsante "FINE" per tornare alla schermata di riproduzione.



Marcatura durante la riproduzione

Questa funzione è relativa solo a MP3 WMA.

1. Toccare i pulsanti ⏮ o ⏭ per selezionare la traccia desiderata.
2. Toccare il pulsante "MARCA" durante la riproduzione della traccia. La traccia corrente viene marcata ✔.



RIPETI

Toccare il pulsante "RIPETI" durante la riproduzione.
Le impostazioni disponibili sono:

NO→ UNO → CARTELLA → MARCA → NO...

- UNO: legge ripetutamente tutte le tracce del disco.
- CARTELLA: legge ripetutamente tutte le tracce della cartella corrente.
- MARCA: legge ripetutamente tutti i file marcati.
- NO: annulla la riproduzione ripetuta.



RICERCA

Toccare il pulsante "RICERCA" durante la riproduzione.
Le impostazioni disponibili sono:

NO → TUTTI → CARTELLA → NO...

- TUTTI: legge i primi 10 secondi di tutte le tracce del disco.
- NO: annulla la ricerca.
- CARTELLA: legge i primi 10 secondi della prima traccia in tutte le cartelle del disco.

Funzionamento di CD / MP3 / WMA

CASUALE

Toccare il pulsante “CASUALE” durante la riproduzione.
Le impostazioni disponibili sono:
OFF → ALL → FOLDER → OFF...

- OFF : annulla la riproduzione shuffle
- ALL (TUTTO) : riproduce tutte le tracce del disco in modo casuale
- FOLDER (CARTELLA) : riproduce tutte le tracce della cartella corrente in modo casuale



EQ (Equalizzatore)

Toccare il pulsante “EQ” durante la riproduzione.
- Vedere pagina 26 per i dettagli.



SUONO

Toccare il pulsante “SUONO” durante la riproduzione.
Vedere pagina 26 per i dettagli.





Note

La compatibilità dell'unità con i dischi MP3/WMA è limitata a quanto segue:

1. Frequenza di campionamento / 8 - 48kHz (MP3)
   22.05 - 48 kHz
2. Bit rate / entro 8 - 320 kbps (incluso VBR)
   (MP3) 32 -320 kbps (WMA)
3. Il file system del disco CD-R/CD-RW deve essere “ISO 9660”
4. Se si registrano file MP3/WMA utilizzando un software che non crea un FILE SYSTEM, come ad esempio “Direct-CD” e simili, non sarà possibile riprodurre i file MP3/WMA. Si consiglia di utilizzare “Easy-CD Creator” che crea un file system ISO9660. Si ricorda inoltre che per scaricare file MP3/WMA e musica da Internet è necessaria l'autorizzazione. La nostra società non può fornire questa autorizzazione. Essa può essere fornita solo dal proprietario dei diritti di copyright.

Funzionamento di DVD/VCD



Riproduzione di dischi DVD/VCD

All'inserimento del disco viene visualizzato il messaggio "Lettura disco" e la riproduzione si avvia automaticamente.
Se la riproduzione non parte, premere il pulsante ►

Note

- L'unità impiega alcuni secondi per riconoscere un tipo di disco.
- In alcuni casi potrebbe apparire il menu del disco.
- L'indicazione "⊘" sullo schermo indica che l'operazione richiesta non può essere accettata.
- I DVD possono avere un codice regionale.
  L'unità non riproduce i dischi che hanno un codice regionale diverso da quello del paese in cui ci si trova. Il codice regionale di questa unità è "2".

Se viene visualizzata la schermata del menu

Dopo aver inserito un DVD o Video 2.0 che presenta un menu, è possibile che venga visualizzata prima la schermata di menu.



DVD

1. Toccare i pulsanti ◄, ►, ▲ o ▼ per selezionare il titolo/capitolo desiderato.
   - ▲/▼ : Sposta il cursore su o giù.
   - ◄/► : Sposta il cursore a sinistra o a destra.
   - SPOSTA : Sposta una barra di menu su o giù.
   - INVIO : Apre un sottomenu.
2. Toccare il pulsante "PLAY" per avviare la riproduzione.





VCD

1. Toccare i pulsanti da 0 a 9, quindi confermare.
   - INDIETRO: Torna alla schermata precedente.
   - ◄► : Cambiare menu per numero.
   - SPOSTA : Sposta una barra di menu su o giù.
   - NUMBER : Cambiare menu per ◄/►.
   - ◄► : Sposta il cursore a sinistra o a destra.
2. Toccare il pulsante INVIO per riprodurre.

Funzionamento di DVD/VCD

AV OFF (spegnimento audio/video)

Vedere pagina 12 per i dettagli.



Pausa

1. Toccare il pulsante **II** durante la riproduzione.
2. Per ritornare alla riproduzione, premere il pulsante ▶.



Saltare al capitolo/traccia successiva

Toccare il pulsante ▶▶I bper selezionare il capitolo/la traccia successiva.

Saltare al capitolo/traccia precedente

Toccare il pulsante I◀◀ pentro 4 secondi di tempo di riproduzione.

Ritornare all'inizio della traccia/del capitolo corrente

Toccare il pulsante I◀◀ edopo 4 secondi di tempo di riproduzione.

Cerca

Tenere premuti i pulsanti ◀◀ o ▶▶ durante la riproduzione e quindi rilasciare nel punto desiderato.

Funzionamento del menu DVD



Il menu può contenere l'angolazione della telecamera, la lingua del parlato, l'opzione dei sottotitoli e i capitoli del titolo.

1. Toccare lo schermo durante la riproduzione.
   Viene visualizzata la schermata di configurazione.
2. Toccare il pulsante “MENU”.
3. Toccare i pulsanti ▲,▼,◀ o ▶ per selezionare il titolo desiderato.
   INVIO: Apre un sottomenu.
4. Toccare il pulsante “PLAY” per riprodurre.

Funzionamento di DVD/VCD



Funzionamento del TITOLO DVD

Quando in un disco sono contenuti più di un titolo, è possibile passare a un altro titolo con la seguente procedura.

1. Toccare lo schermo durante la riproduzione.
   Viene visualizzata la schermata di configurazione.
2. Toccare il pulsante “TITOLO”.
3. Toccare i pulsanti ▲,▼,◀ o ▶ per selezionare il titolo desiderato.
4. Toccare il pulsante PLAY o INVIO per riprodurre.



Funzionamento del NUMERO

Utilizzare i pulsanti numerici per selezionare il titolo o il capitolo che si desidera vedere.

1. Toccare lo schermo durante la riproduzione.
   Viene visualizzata la schermata di configurazione.
2. Toccare il pulsante “NUMERO”.
   Viene visualizzata la schermata dei numeri.
3. Toccare i pulsanti da 0 a 9, quindi confermare.
4. Toccare il pulsante “INVIO”.





Nota

L'indicazione “⊘” sullo schermo indica che l'operazione richiesta non può essere accettata.

Funzionamento di DVD/VCD

Funzionamento di ◈ DVD



È la funzione da utilizzare con il display che richiede la selezione del menu durante la riproduzione DVD.
(I vari display di riproduzione sono necessari per il titolo DVD registrato durante la riproduzione).

Viene visualizzata la schermata del menu.
Vedere pagina 31 per i dettagli.

Uso del pulsante RSE ON/OFF

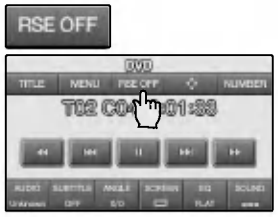

È possibile la riproduzione sonora e video del disco nel drive integrato DVD sul retro del display indipendentemente dal fatto che il drive DVD sia stato selezionato come la sorgente in modalità RSE ON. Per disattivare la modalità posteriore premere nuovamente "RSE ON/OFF".

Funzionamento di DVD/VCD



AUDIO DVD

Toccare il pulsante “LINGUA” durante la riproduzione.
Se il disco contiene lingue multiaudio, è possibile cambiare la lingua dell'audio durante la riproduzione.
Le voci di menu cambiano.



SOTTOTITOLI DVD

Toccare il pulsante “SOTTOTITOLI” durante la riproduzione.
Se il disco contiene sottotitoli in più lingue, è possibile cambiare la lingua dei sottotitoli durante la riproduzione.
Le voci di menu cambiano.



ANGOLAZIONE DVD

Toccare il pulsante “ANGOLAZIONE” durante la riproduzione.
Se il disco contiene viste in più angolazioni, è possibile passare a un'angolazione di telecamera differente durante la riproduzione.
Le voci di menu cambiano.



SCHERMO

Toccare il pulsante “SCHERMO” durante la riproduzione.
È possibile passare a un tipo di monitor e a un livello di illuminazione ambientale differente durante la riproduzione.
Viene visualizzata la schermata del menu.
- Vedere pagina 35 per i dettagli.

Nota

L'indicazione “⊘” sullo schermo indica che l'operazione richiesta non può essere accettata.



- **Proporzioni**
  Selezionare il tipo di monitor dell'unità per riprodurre DVD registrati con proporzioni 16:9.
  16:9 → 4:3 → ZOOM1 → ZOOM2...

  16:9
  Selezionare quando le proporzioni del monitor sono fissate a 16:9 (wide-screen).
  4:3
  Selezionare quando le proporzioni del monitor sono fissate a 4:3 (schermo convenzionale).
  ZOOM1
  Un'immagine 4:3 viene ingrandita solo nella direzione orizzontale, consentendo allo spettatore di vedere un'immagine TV in 4:3 (immagine normale) senza omissioni.
  ZOOM2
  L'immagine viene ingrandita leggermente al centro e il fattore di ingrandimento aumenta orizzontalmente verso le estremità dell'immagine. Lo spettatore vedrà un'immagine 4:3 senza la percezione di alcuna difformità anche su uno schermo di tipo wide-screen.

- **Luminosità**
  Regola la luminosità. Toccare i pulsanti + e - per eseguire le regolazioni desiderate.
- **Contrasto**
  Regola il contrasto. Toccare i pulsanti + e - per eseguire le regolazioni desiderate.
- **Colore**
  Regola i colori dello schermo (più o meno intensi). Toccare i pulsanti + e - per eseguire le regolazioni desiderate.
- **Tinta**
  Regola il tono dei colori (enfatizzazione del rosso o del verde). Toccare i pulsanti + e - per eseguire le regolazioni desiderate.

EQ (Equalizzatore)

Toccare il pulsante EQ durante la riproduzione.
- Vedere pagina 26 per i dettagli.

SUONO

Toccare il pulsante SUONO durante la riproduzione.
- Vedere pagina 26 per i dettagli.

Funzionamento del NAVIGATORE

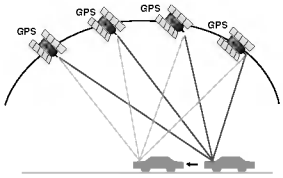

Cos'è il GPS?

Il sistema GPS (Global Positioning System, sistema di posizionamento globale) è un sistema di navigazione basato sui satelliti composto da una rete di 24 satelliti in orbita del Dipartimento della Difesa degli Stati Uniti.
Il sistema GPS è stata originariamente pensato per applicazioni militari, ma nel 1980 il governo ha reso il sistema disponibile per l'uso civile.
Il GPS lavora in qualsiasi condizione meteo, dovunque nel mondo, 24 ore al giorno.
Non occorre pagare alcun abbonamento o installazione per utilizzare il GPS.

Modalità di navigazione in memoria

Quando è inserito il disco della mappa, è possibile archiviare i dati della mappa presenti sul disco all'interno della memoria del navigatore.
Se il disco della mappa viene estratto dal navigatore dopo aver archiviato i dati, la navigazione viene eseguita utilizzando i dati in memoria (modalità di navigazione in memoria).
In questa modalità, è possibile riprodurre un CD musicale o un DVD video sull'unità
Quando si rimuove il disco della mappa dall'unità, il funzionamento passa automaticamente alla modalità di navigazione in memoria.

Navigazione in modalità navigazione in memoria

Durante la modalità di navigazione in memoria, la navigazione viene eseguita solo utilizzando i dati letti dalla memoria.
Alcune funzioni pertanto sono limitate al confronto con la navigazione effettuata con il disco della mappa (modalità di navigazione con DVD).

Tali funzioni non possono essere utilizzate nella modalità di navigazione in memoria.
- Vedere pagina 47 per i dettagli (Cerca indirizzo: Via)
- Vedere pagina 49 per i dettagli (Cerca incrocio)

Installazione dei nuovi dati delle mappe nella memoria

Per utilizzare queste funzioni inserire nuovamente il disco con la mappa. Potrebbe essere necessario inserire il disco della mappa e memorizzare nuovi dati in memoria anche durante la navigazione.

1. Inserire il disco DVD con la mappa nell'apposita unità.
2. Toccare il pulsante "MENU".
3. Toccare il pulsante "CONFIGURAZIONE".
4. Toccare il pulsante "Download".
5. Toccare la mappa che si desidera utilizzare.
6. Toccare il pulsante "Download".
7. I dati della mappa dal disco vengono scaricati nella memoria.
8. Toccare il pulsante "OK" quando viene visualizzata la schermata di installazione completata.



Funzionamento del NAVIGATORE



Descrizione della mappa

Sulla schermata della mappa sono presenti numerosi pulsanti ed icone che vengono utilizzati per pianificare e visualizzare un percorso.

1. Premere il pulsante “NAVI” per selezionare la sezione di navigazione.
2. Viene visualizzata la schermata della mappa.



Posizione corrente del veicolo. La freccia indica la rotta di avanzamento e la visualizzazione si sposta automaticamente mentre si guida.



Indicatore della bussola (la freccia rossa indica il Nord). Ogni tocco cambia la direzione di visualizzazione della mappa (Nord in alto o rotta di avanzamento in alto).



Indicatore di stato GPS
- Vedere pagina 39 per i dettagli (Informazioni GPS)



L'indicatore cambia a ogni tocco.
Indicatore nome viaggio.

Indicatore della destinazione.

Quando è possibile utilizzare i comandi vocali.
Quando non è possibile utilizzare i comandi vocali.



Indicatore della scala della mappa. Questa figura fornisce la distanza rappresentata dalla barra arancione.



Il menu può essere ridotto a una piccola icona.

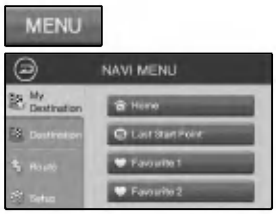

Il pulsante “MENU” consente di accedere alla maggior parte delle funzioni importanti del Navigatore. È inoltre disponibile il menu Impostazione che consente di personalizzare l'aspetto e il comportamento del sistema. Le varie opzioni presentate in questi menu possono essere selezionate utilizzando il tocco delle dita sui controlli di navigazione.
- Vedere pagina 43 per i dettagli



Posizione scorrimento.
La croce indica una posizione sulla mappa dove si può scorrere distanziandosi dalla posizione corrente.
- Vedere pagina 40 per i dettagli (Scorrimento della visualizzazione della mappa)



Il punto corrente può essere salvato nei cosiddetti “PUNTI DI MEMORIA”.
- Vedere pagina 44 per i dettagli (Punti di memoria)

Funzionamento del NAVIGATORE

- **Modalità guida**

  Sulla sinistra viene visualizzata la mappa dell'area circostante, mentre a destra viene visualizzata una freccia che indica la direzione di viaggio.

  - Vedere pagina 57 per i dettagli (Panoramica percorso)





Each touch changes the guide mode.



- **Modalità tracciamento**

  È possibile controllare le informazioni relative all'itinerario tra la posizione corrente e la destinazione.

  ◄ : va ◄ dalla posizione corrente.

  ► : va ► dalla posizione corrente.

  ⏮ : va al punto di partenza.

  ⏸ : Pausa

  x2 : Seleziona la modalità tracciamento a velocità x1, x2 e x3.

- **Modalità simulazione**

  È possibile rivedere l'itinerario che si desidera fare prima di comandare al navigatore di calcolare l'itinerario.

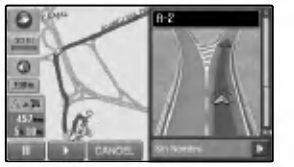

- **Informazioni GPS**

  È possibile controllare la ricezione dei segnali dal satellite GPS, con informazioni quali la posizione satellitare e le coordinate della propria posizione: latitudine, longitudine e altitudine.

  Il colore delle icone indica lo stato di ricezione dei segnali.

  Il verde rappresenta un satellite i cui segnali sono attualmente utilizzati per il posizionamento.

  Il rosso significa che i segnali sono captati, ma non sono attualmente utilizzati per il posizionamento.

  La modalità guida cambia a ogni tocco.





Scorrimento della visualizzazione della mappa

Ogni volta che si passa alla visualizzazione della mappa, viene mostrata la posizione corrente appena sotto il centro dell'immagine visualizzata.
È comunque possibile scorrere la mappa in qualsiasi direzione utilizzando il tocco delle dita nella direzione che si desidera scorrere.
Per interrompere lo scorrimento, rilasciare il tocco del dito e consentire al sistema di tornare alla posizione centrale. Lo scorrimento si interrompe immediatamente.

Nota

Se si mantiene il dito premuto mentre si scorre la mappa, nella visualizzazione viene soppressa la presentazione delle strade di importanza minore.
In questo modo lo scorrimento è più veloce.





- Vedere pagina 43 per i dettagli.



Il punto viene registrato manualmente nei “Punti di memoria”.
- Vedere pagina 44 per i dettagli (Punti di memoria)



Toccare il pulsante “DEST.”.
È possibile impostare una destinazione per un itinerario semplice e rapido da qualsiasi posizione corrente.



Toccare il pulsante “OK”.
Inizia automaticamente il calcolo dell'itinerario.



Ogni volta che si aggiunge un punto, questo viene manualmente inserito in “AGGIUNGI DESTINAZIONE”.
- Vedere pagina 43 per i dettagli (Aggiungi destinazione)



Torna alla schermata precedente.



Viene visualizzata la schermata “PANORAMICA PERCORSO”.
- Vedere pagina 57 per i dettagli (Panoramica percorso)

Cambiamento della scala della mappa

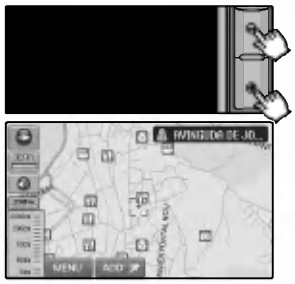

La scala della mappa corrente è indicata mediante un indicatore di scala che si trova nella parte bassa della mappa.
È possibile aumentare o ridurre con facilità la scala di ingrandimento della mappa (zoom + o -) utilizzando i pulsanti ⊖ o ⊕ del navigatore. A ogni clic la scala sale o scende nell'ordine seguente:
50 m ↔ 100 m ↔ 200 m ↔ 500 m ↔ 1 km ↔ 2 km ↔ 5 km ↔ 10 km ↔ 20 km ↔ 50 km ↔ 100 km ↔ 200 km ↔ 500 km ↔ 1000 km ↔ 2000 km

Nota

Tenere premuto il pulsante per eseguire zoom + e - con incrementi di minore entità.

Fare il primo viaggio.



1. Toccare il pulsante “MENU”.



2. Toccare il pulsante “Destinazione”.
3. Toccare il pulsante “Cerca indirizzo”.



4. Iniziare a immettere il nome o la strada della città dove si desidera andare.
   Toccare il pulsante “OK”.



5. Selezionare la strada dall'elenco.
   L'elenco è visualizzato in arancione.
6. Toccare il pulsante “Seleziona”.

Funzionamento del NAVIGATORE



7. Viene visualizzata la schermata della mappa.
8. Toccare il pulsante “OK”.



9. Inizia automaticamente il calcolo dell'itinerario.



10. Viene visualizzata la schermata “PANORAMICA PERCORSO”.
11. Toccare il pulsante “Guida”.



12. Per essere guidati fino alla destinazione.
    Il navigatore fornisce istruzioni vocali e istruzioni visive sullo schermo.

Funzionamento del NAVIGATORE

Aggiungi destinazione



È possibile selezionare delle mete (punti che si trovano sulla strada per la destinazione e che si desidera visitare) e calcolare l'itinerario che passa per questi punti.

Note

- possibile aggiungere fino a tre mete.
- Questa funzione è utile quando lungo il percorso ci sono più mete da raggiungere.

Se si desidera confermare il punto selezionato sulla mappa prima di impostare un itinerario, toccare il pulsante "Mostra mappa". La mappa viene visualizzata con il punto selezionato al centro.

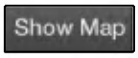

Elimina in modo permanente la voce dall'elenco delle destinazioni.

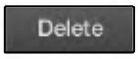

Ogni volta che si imposta una destinazione, questo viene manualmente inserito in "AGGIUNGI DESTINAZIONE".



Mia destinazione



È possibile aggiungere queste voci dal punto di memoria.
Toccare il pulsante "Mia destinazione".
Viene visualizzata la schermata del menu.

Toccare il pulsante "Mia destinazione". Viene visualizzata la schermata del menu.
- Vedere pagina 45 per i dettagli (Modifica punto di memoria).

È possibile registrare nel sistema l'ubicazione della propria abitazione. In questo modo sarà più facile creare percorsi che portano a casa da una qualsiasi posizione.



Configurare il punto di partenza dopo l'arrivo a destinazione come nuova destinazione (questo menu viene utilizzato in viaggi alternati attraverso un itinerario)
Questo punto viene memorizzato automaticamente in Last Start Point dopo la ricerca per il percorso di destinazione.



È possibile effettuare la scelta di una destinazione preferita dall'elenco archiviato in memoria.
Un preferito è una destinazione precedentemente memorizzata da richiamare in modo rapido e semplice.





Destinazione

Toccare il pulsante “Destinazione”.
Viene visualizzata la schermata del menu.



Punti di memoria

È possibile registrare un singolo luogo archiviato per un itinerario semplice e rapido da qualsiasi posizione corrente. Questa funzione può ad esempio essere utilizzata per memorizzare la posizione dell'ufficio. Oppure è possibile inserire il ristorante preferito.

1. Toccare il pulsante “Punti di memoria”.
   La voce viene visualizzata solo quando è stato registrato un luogo.
2. 2. Toccare il pulsante “Aggiungi nuovo”.
   È possibile registrare un luogo scegliendo la voce corrispondente.
   - Vedere la prossima pagina per i dettagli.



Se si desidera confermare il punto selezionato sulla mappa prima di impostare un itinerario, toccare il pulsante “Mostra mappa”. La mappa viene visualizzata con il punto selezionato al centro.

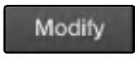

È comunque possibile fare in un secondo momento qualsiasi cambiamento a qualsiasi voce dell'elenco.
- Vedere pagina 45 per i dettagli (Modifica punto di memoria).

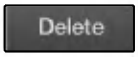

Elimina in modo permanente la voce dall'elenco delle destinazioni.



Alterna la classificazione "Per nome" e "Per voce".



Ogni volta che si imposta un punto, questo viene manualmente inserito in “PUNTI DI MEMORIA”.

Note

- Toccare i pulsanti ▲ o ▼ per selezionare l'elenco che si desidera visualizzare.
  ▲/▼ : Pagina successiva/precedente dell'elenco.
- Se è evidenziato il sottoelenco, toccare il pulsante "Sottoelenco".
- Toccare il pulsante ⊖ nella schermata corrente per chiudere la schermata precedente.

Modifica punto di memoria

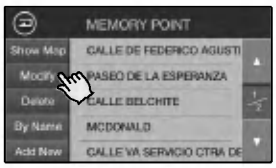

È possibile selezionare un punto di memoria dall'elenco "PUNTI DI MEMORIA".
È inoltre possibile salvare o modificare i punti da questa voce.

1. Toccare una voce dall'elenco.
   L'elenco è visualizzato in arancione.
2. Toccare il pulsante "Modifica".
   Viene visualizzata la schermata "MODIFICA PUNTO DI MEMORIA".







È possibile modificare il nome. Immettere il nuovo nome.
- Vedere pagina 19 per i dettagli. (RINOMINA)



È possibile selezionare il tipo di allarme.
Toccare il pulsante desiderato dalle voci.
Voce, Allarme, Avviso, Nessuno

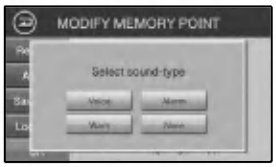



È possibile selezionare un punto dall'elenco "Mia destinazione".
Toccare il pulsante desiderato dalle voci.
- Vedere pagina 43 per i dettagli (la schermata descrive come salvare una voce nell'elenco "Mia destinazione").



È possibile vedere e modificare la posizione del punto selezionato.



È possibile salvare un punto in "Mia destinazione".

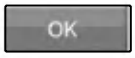



Dest. precedente (Destinazione precedente)

"Dest. precedente" è un comodo elenco di luoghi visitati in passato. Nell'elenco sono archiviate una serie di destinazioni che possono essere registrate ed eliminate in qualsiasi momento. Per impostare un itinerario con una di queste voci, è sufficiente selezionare dall'elenco quella desiderata.

1. Toccare il pulsante "Dest. precedente".
   La schermata visualizza l'elenco delle destinazioni precedenti.
2. Toccare una destinazione dall'elenco.
   L'elenco è visualizzato in arancione.



Se si desidera confermare la destinazione selezionata sulla mappa prima di impostare un itinerario, toccare il pulsante "Mostra mappa". La mappa viene visualizzata con la destinazione selezionata al centro.



È comunque possibile fare in un secondo momento qualsiasi cambiamento a qualsiasi voce dell'elenco.
Toccare il pulsante "Registra" per aprire la schermata "Modifica punto di memoria".
- Vedere pagina 45 per i dettagli (Modifica punto di memoria).



Elimina in modo permanente la voce dall'elenco delle destinazioni.
Alterna la classificazione "Per nome" e "Per voce".

Note

- Toccare i pulsanti ▲ o ▼ per selezionare l'elenco che si desidera visualizzare.
  ▲/▼ : pagina successiva/precedente dell'elenco.
- Toccare il pulsante ⊖ nella schermata corrente per chiudere la schermata precedente.

Cerca indirizzo: Via

Questa funzione non può essere utilizzata nella modalità di navigazione in memoria: Via.

Se si conosce l'indirizzo della destinazione, è possibile creare un itinerario che conduce a esso.

1. Toccare il pulsante “Cerca indirizzo”.
   Viene visualizzata la tastiera per l'immissione del testo.
2. Toccare le lettere per immettere il nome (Via).
   È possibile immettere solo le prime lettere. Scegliere il pulsante “OK”.
3. Toccare la voce desiderata dall'elenco (ELENCO VIE).
   L'elenco è visualizzato in arancione.
4. Toccare il pulsante “Seleziona”.
5. Viene visualizzata la schermata della mappa.
6. Toccare il pulsante “OK”.
   Inizia automaticamente il calcolo dell'itinerario.
7. Viene visualizzata la schermata “PANORAMICA PERCORSO”.
   - Vedere pagina 57 per i dettagli (Panoramica percorso)



Note

- Toccare i pulsanti ▲ o ▼ per selezionare l'elenco che si desidera visualizzare.
  ▲/▼ : pagina successiva/precedente dell'elenco.
- Se è evidenziato il sottoelenco, toccare il pulsante "Sottoelenco".
- Toccare il pulsante ⊖ nella schermata corrente per chiudere la schermata precedente.

Funzionamento del NAVIGATORE

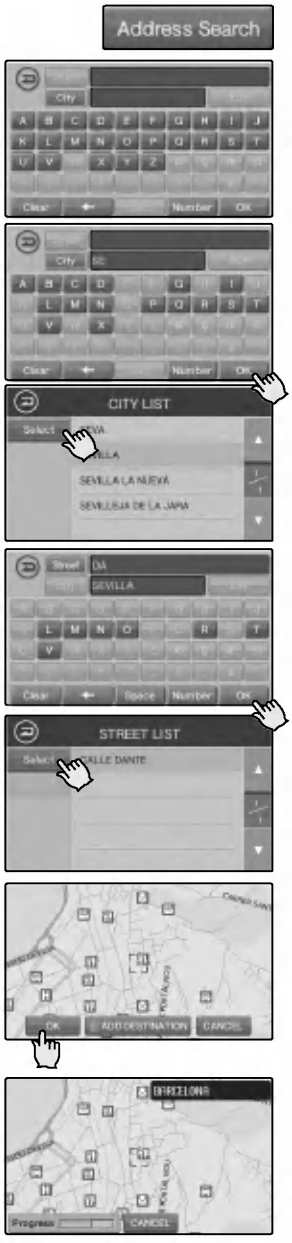

Cerca indirizzo: Città ➡ Via

1. Toccare il pulsante “Cerca indirizzo”.
   Viene visualizzata la tastiera per l'immissione del testo.
2. Toccare le lettere per immettere il nome (Città).
   È possibile immettere solo le prime lettere. Scegliere il pulsante “OK”.
3. Toccare la voce desiderata dall'elenco (ELENCO CITTÀ).
   L'elenco è visualizzato in arancione.
4. Toccare il pulsante “Seleziona”.
5. Toccare le lettere per immettere il nome (Via).
   È possibile immettere solo le prime lettere. Scegliere il pulsante “OK”.
6. Toccare la voce desiderata dall'elenco (ELENCO VIE).
   L'elenco è visualizzato in arancione.
7. Toccare il pulsante “Seleziona”.
8. Viene visualizzata la schermata della mappa.
9. Toccare il pulsante “OK”.
   Inizia automaticamente il calcolo dell'itinerario.
10. Viene visualizzata la schermata “PANORAMICA PERCORSO”.
    - Vedere pagina 57 per i dettagli (Panoramica percorso)

Note

- Toccare i pulsanti ▲ o ▼ per selezionare l'elenco che si desidera visualizzare.
  ▲/▼ : pagina successiva/precedente dell'elenco.
- Toccare il pulsante nella schermata corrente per chiudere la schermata precedente.
- Toccare il pulsante ⊖ nella schermata corrente per chiudere la schermata precedente.

Cerca incrocio: Via1 ➡ Via2

Questa funzione non può essere utilizzata nella modalità di navigazione in memoria: Via1➡ Via2.

Se si è commesso qualche errore nell'immissione dei nomi della città o del luogo nella ricerca indirizzo, oppure se c'è più di una strada che corrisponde al testo della ricerca immesso, viene visualizzato un elenco di città, centri e paesi che presentano una strada o una via corrispondente.

1. Toccare il pulsante “Cerca incrocio”.
   Viene visualizzata la tastiera per l'immissione del testo.
2. Toccare le lettere per immettere il nome (Via1).
   È possibile immettere solo le prime lettere. Scegliere il pulsante “OK”.
3. Toccare la voce desiderata dall'elenco (ELENCO VIE).
   L'elenco è visualizzato in arancione.
4. Toccare il pulsante “Seleziona”.
5. Toccare le lettere per immettere il nome (Via2).
   È possibile immettere solo le prime lettere. Scegliere il pulsante “OK”.
6. Toccare la voce desiderata dall'elenco (ELENCO VIE).
   L'elenco è visualizzato in arancione.
7. Toccare il pulsante “Seleziona”.
8. Viene visualizzata la schermata della mappa.
9. Toccare il pulsante “OK”.
   Inizia automaticamente il calcolo dell'itinerario.
10. Viene visualizzata la schermata “PANORAMICA PERCORSO”.
    - Vedere pagina 57 per i dettagli (Panoramica percorso)

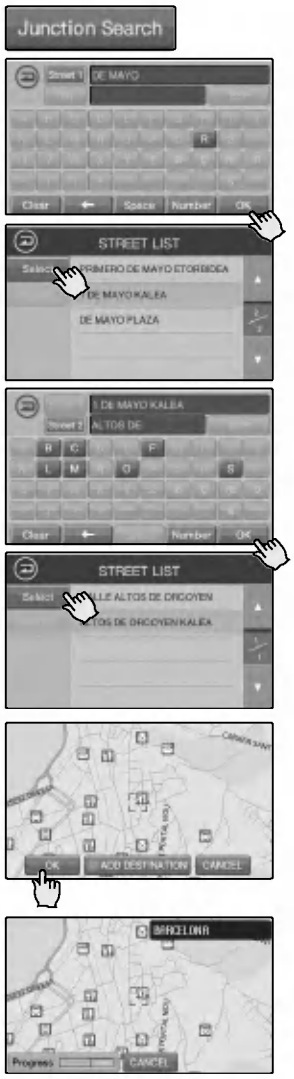

Note

- Toccare i pulsanti ▲ o ▼ per selezionare l'elenco che si desidera visualizzare.
  ▲/▼ : pagina successiva/precedente dell'elenco.
- Se è evidenziato il sottoelenco, toccare il pulsante "Sottoelenco".
- Toccare il pulsante ⊖ nella schermata corrente per chiudere la schermata precedente.

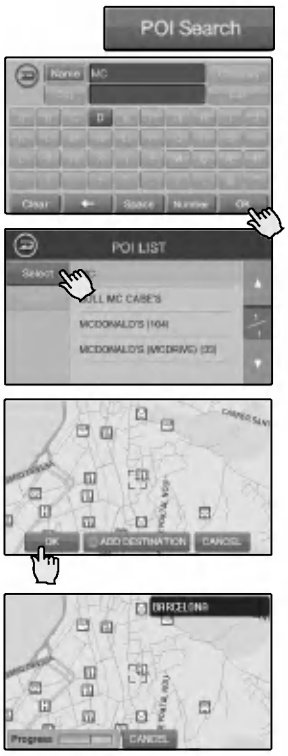

Ricerca POI (punto d'interesse): Nome

Sono disponibili delle banche dati di informazioni relative a varie strutture (definite Punti d'interesse, o POI), quali ad esempio distributori di carburante, parchi divertimento o ristoranti. Selezionando la categoria o immettendo la città o il nome del POI, è possibile cercare un punto di proprio interesse.

1. Toccare il pulsante “Cerca POI”.
   Viene visualizzata la tastiera per l'immissione del testo.
2. Toccare il pulsante “Nome”.
3. Toccare le lettere per immettere il nome (Nome).
   È possibile immettere solo le prime lettere. Scegliere il pulsante “OK”.
4. Toccare la voce desiderata dall'elenco (ELENCO PUNTI D'INTERESSE).
   L'elenco è visualizzato in arancione.
5. Toccare il pulsante “Seleziona”.
6. Viene visualizzata la schermata della mappa.
7. Toccare il pulsante “OK”.
   Inizia automaticamente il calcolo dell'itinerario.
8. Viene visualizzata la schermata “PANORAMICA PERCORSO”.
   - Vedere pagina 57 per i dettagli (Panoramica percorso)

Note

- Toccare i pulsanti ▲ o ▼ per selezionare l'elenco che si desidera visualizzare.
  ▲/▼ : pagina successiva/precedente dell'elenco.
- Se è evidenziato il sottoelenco, toccare il pulsante "Sottoelenco".
- Toccare il pulsante ⊖ nella schermata corrente per chiudere la schermata precedente.

Ricerca POI (punto d'interesse): Città ➡ Nome

1. Toccare il pulsante “Cerca POI”.
   Viene visualizzata la tastiera per l'immissione del testo.
2. Toccare il pulsante “Città”.
3. Toccare le lettere per immettere il nome (Città).
   È possibile immettere solo le prime lettere. Scegliere il pulsante “OK”.
4. Toccare la voce desiderata dall'elenco (ELENCO CITTÀ).
   L'elenco è visualizzato in arancione.
5. Toccare il pulsante “Seleziona”.
6. Toccare le lettere per immettere il nome (Nome).
   È possibile immettere solo le prime lettere. Scegliere il pulsante “OK”.
7. Toccare la voce desiderata dall'elenco (ELENCO PUNTI D'INTERESSE).
   L'elenco è visualizzato in arancione.
8. Toccare il pulsante “Seleziona”.
9. Viene visualizzata la schermata della mappa.
10. Toccare il pulsante “OK”.
    Inizia automaticamente il calcolo dell'itinerario.
11. Viene visualizzata la schermata “PANORAMICA PERCORSO”.
    - Vedere pagina 57 per i dettagli (Panoramica percorso)



Note

- Toccare i pulsanti ▲ o ▼ per selezionare l'elenco che si desidera visualizzare.
  ▲/▼ : pagina successiva/precedente dell'elenco.
- Se è evidenziato il sottoelenco, toccare il pulsante "Sottoelenco".
- Toccare il pulsante ⊖ nella schermata corrente per chiudere la schermata precedente.

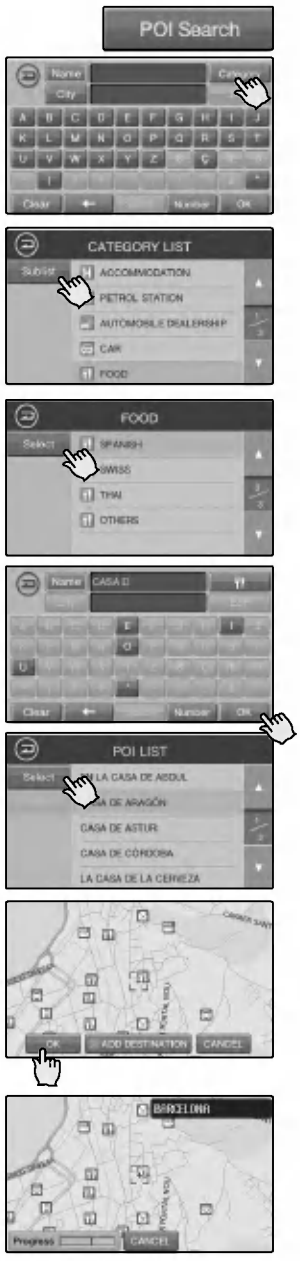

Ricerca POI (punto d'interesse): Categoria ➡ Nome

1. Toccare il pulsante “Cerca POI”.
   Viene visualizzata la tastiera per l'immissione del testo.
2. Toccare il pulsante “Categoria”.
3. Toccare la voce desiderata dall'elenco (ELENCO CATEGORIE).
   L'elenco è visualizzato in arancione.
4. Toccare il pulsante “Sottoelenco”.
5. Toccare la voce dall'elenco.
   L'elenco è visualizzato in arancione.
6. Toccare il pulsante “Seleziona”.
7. Viene visualizzata la tastiera per l'immissione del testo.
8. Toccare le lettere per immettere il nome (Nome).
   È possibile immettere solo le prime lettere. Scegliere il pulsante “OK”.
9. Toccare la voce desiderata dall'elenco (ELENCO PUNTI D'INTERESSE).
   L'elenco è visualizzato in arancione.
10. Toccare il pulsante “Seleziona”.
11. Viene visualizzata la schermata della mappa.
12. Toccare il pulsante “OK”.
    Inizia automaticamente il calcolo dell'itinerario.
13. Viene visualizzata la schermata “PANORAMICA PERCORSO”.
    - Vedere pagina 57 per i dettagli (Panoramica percorso)

Note

- Toccare i pulsanti ▲ o ▼ per selezionare l'elenco che si desidera visualizzare.
  ▲/▼ : pagina successiva/precedente dell'elenco.
- Se è evidenziato il sottoelenco, toccare il pulsante "Sottoelenco".
- Toccare il pulsante ⊖ nella schermata corrente per chiudere la schermata precedente.

Ricerca POI (punto d'interesse): Città ➡ Categoria ➡ Nome

1. Toccare il pulsante “Cerca POI”.
   Viene visualizzata la tastiera per l'immissione del testo.
2. Toccare il pulsante “Città”.
3. Toccare le lettere per immettere il nome (Città).
   È possibile immettere solo le prime lettere. Scegliere il pulsante “OK”.
4. Toccare la voce desiderata dall'elenco (ELENCO CITTÀ).
   L'elenco è visualizzato in arancione.
5. Toccare il pulsante “Seleziona”.
6. Viene visualizzata la tastiera per l'immissione del testo.
7. Toccare il pulsante “Categoria”.
8. Toccare la voce dall'elenco (INTRATTENIMENTO).
   L'elenco è visualizzato in arancione.
9. Toccare il pulsante “Seleziona”.
10. Viene visualizzata la tastiera per l'immissione del testo.
11. Toccare le lettere per immettere il nome (Nome).
    È possibile immettere solo le prime lettere. Scegliere il pulsante “OK”.
12. Toccare la voce desiderata dall'elenco (ELENCO PUNTI D'INTERESSE).
    L'elenco è visualizzato in arancione.
13. Toccare il pulsante “Seleziona”.
14. Viene visualizzata la schermata della mappa.
15. Toccare il pulsante “OK”.
    Inizia automaticamente il calcolo dell'itinerario.
16. Viene visualizzata la schermata “PANORAMICA PERCORSO”.
    - Vedere pagina 57 per i dettagli (Panoramica percorso)

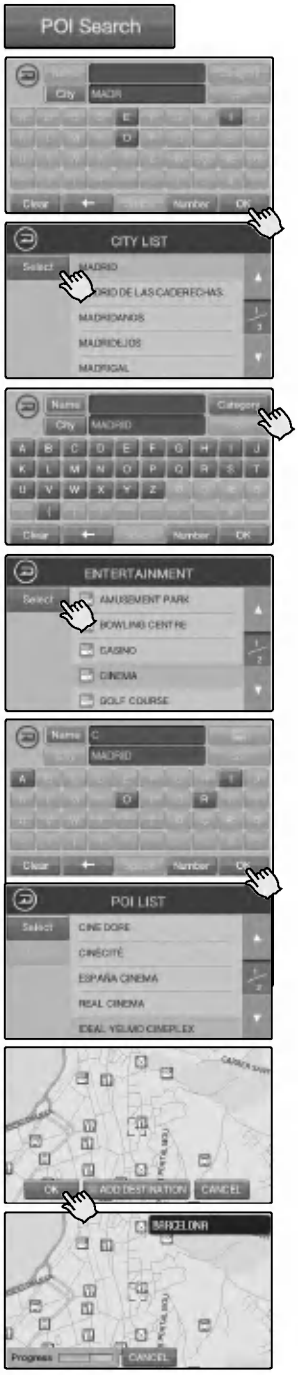

Note

- Toccare i pulsanti ▲ o ▼ per selezionare l'elenco che si desidera visualizzare.
  ▲/▼ : pagina successiva/precedente dell'elenco.
- Se è evidenziato il sottoelenco, toccare il pulsante "Sottoelenco".
- Toccare il pulsante ⊖ nella schermata corrente per chiudere la schermata precedente.



Ricerca POI (punto d'interesse): Categoria ➡ Città ➡ Nome

1. Toccare il pulsante “Cerca POI”.
   Viene visualizzata la tastiera per l'immissione del testo.
2. Toccare il pulsante “Categoria”.
3. Toccare la voce desiderata dall'elenco (ELENCO CATEGORIE).
   L'elenco è visualizzato in arancione.
4. Toccare il pulsante “Sottoelenco”.
5. Toccare la voce dall'elenco (SERVIZIO PUBBLICO).
   L'elenco è visualizzato in arancione.
6. Toccare il pulsante “Seleziona”.
7. Viene visualizzata la tastiera per l'immissione del testo.
8. Toccare il pulsante “Città”.
9. Toccare le lettere per immettere il nome (Città).
   È possibile immettere solo le prime lettere. Scegliere il pulsante “OK”.
10. Toccare la voce desiderata dall'elenco (ELENCO CITTÀ).
    L'elenco è visualizzato in arancione.
11. Toccare il pulsante “Seleziona”.
12. Toccare la voce desiderata dall'elenco (ELENCO PUNTI D'INTERESSE).
    L'elenco è visualizzato in arancione.
13. Toccare il pulsante “Seleziona”.
14. Viene visualizzata la schermata della mappa.
15. Toccare il pulsante “OK”.
    Inizia automaticamente il calcolo dell'itinerario.
16. Viene visualizzata la schermata “PANORAMICA PERCORSO”.
    - Vedere pagina 57 per i dettagli (Panoramica percorso)

Note

- Toccare i pulsanti ▲ o ▼ per selezionare l'elenco che si desidera visualizzare.
  ▲/▼ : pagina successiva/precedente dell'elenco.
- Se è evidenziato il sottoelenco, toccare il pulsante "Sottoelenco".
- Toccare il pulsante ⊖ nella schermata corrente per chiudere la schermata precedente.

Punto d'interesse più vicino

Le informazioni della mappa presente in memoria contiene già la posizione di molti punti d'interesse. Tra queste vi sono stazioni del treno, parchi di divertimento, ristoranti e così via. È possibile utilizzare questa funzione per individuare rapidamente un punto d'interesse e creare un itinerario che conduca a esso. È ad esempio possibile cercare un tipo particolare di cucina entro una certa distanza dalla posizione attuale, e quindi creare un itinerario. Oppure è possibile scegliere un museo dall'elenco ed essere guidato fino a esso.

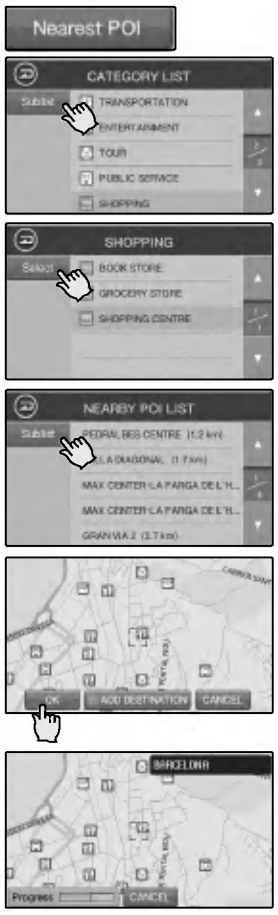

1. Toccare il pulsante “Punto d'interesse più vicino”.
   Vengono visualizzate le categorie dei punti d'interesse.
2. Toccare la voce desiderata dall'elenco (ELENCO CATEGORIE).
   L'elenco è visualizzato in arancione.
3. Toccare il pulsante “Sottoelenco”.
4. Toccare la voce desiderata dall'elenco (ELENCO PUNTI D'INTERESSE VICINI).
   L'elenco è visualizzato in arancione.
5. Toccare il pulsante “Seleziona”.
6. Viene visualizzata la schermata della mappa.
7. Toccare il pulsante “OK”.
   Inizia automaticamente il calcolo dell'itinerario.
8. Viene visualizzata la schermata “PANORAMICA PERCORSO”.
   - Vedere pagina 57 per i dettagli (Panoramica percorso)

Note

- Toccare i pulsanti ▲ o ▼ per selezionare l'elenco che si desidera visualizzare.
  ▲/▼ : pagina successiva/precedente dell'elenco.
- Se è evidenziato il sottoelenco, toccare il pulsante "Sottoelenco".
- Toccare il pulsante ⊖ nella schermata corrente per chiudere la schermata precedente.

Funzionamento del NAVIGATORE





PERCORSO

Toccare il pulsante “PERCORSO”.
Viene visualizzata la schermata del menu.



OK

L’itinerario dalla posizione corrente alla propria destinazione viene ricalcolato.

1. Il calcolo dell’itinerario viene avviato automaticamente.
2. La schermata "ROUTE OVERVIEW" appare sullo schermo.



Deviazione

Si può impostare la lunghezza dell’area ed evitare di regolare l’area o si può persiono cercare un nuovo itinerario dalla posizione corrente alla propria destinazione.

1. Selezionare la distanza dall’elenco.
2. Il calcolo dell’itinerario viene avviato automaticamente.
3. La schermata "ROUTE OVERVIEW" appare sullo schermo.

Note

Provare la funzione nella schermata della mappa durante il percorso guidato.

Cancella percorso

Se non è più necessario viaggiare fino alla destinazione o se si desidera cambiare destinazione.

Panoramica percorso



È possibile controllare le informazioni relative all'itinerario tra la posizione corrente e la destinazione.

Toccare il pulsante “Panoramica percorso”.
Viene visualizzata la schermata “PANORAMICA PERCORSO”.

- **Guida**
  Guidare seguendo le indicazioni a schermo e le informazioni vocali.
  Questa opzione visualizza anche una serie di istruzioni per quando il sistema è in modalità guida. È così possibile apprendere come interpretare le informazioni presentate a schermo e come personalizzare la visualizzazione delle informazioni di guida.
  - Vedere pagina 39 per i dettagli
- **Tracciamento**
  Modalità visualizzata quando è attivo il tracciamento della guida. In questa modalità, la posizione del veicolo viene sovrapposta alla mappa. Essa fornisce una vista di semplice comprensione dell'andamento in rotta verso la destinazione. Il percorso viene contrassegnato da una linea blu spessa.
  - Vedere pagina 39 per i dettagli
- **Simulazione**
  Modalità visualizzata quando è attiva la simulazione della guida. In questa modalità, la posizione del veicolo viene sovrapposta alla mappa. Essa fornisce una vista di semplice comprensione dell'andamento in rotta verso la destinazione. Il percorso viene contrassegnato da una linea blu spessa.
  - Vedere pagina 39 per i dettagli
- **Fine**
  Cancella completamente il percorso.

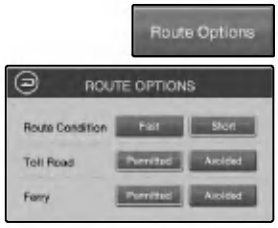

Opzioni percorso

Per far sì che le opzioni dei percorsi aderiscano alle proprie necessità è possibile impostare una serie di parametri. (Questa è un'opzione che è stata inclusa perché molti guidatori non amano farlo).
Toccare il pulsante “Opzioni percorso”.
Viene visualizzata la schermata “OPZIONI PERCORSO”.

- **Condizione percorso**
  Veloce: L'unità calcola il percorso selezionando la distanza più breve e i limiti di velocità più elevati.
  Breve: L'unità calcola il percorso selezionando la distanza minore.
- **Strada a pedaggio**
  Se si seleziona questa opzione, il percorso verrà calcolato includendo le strade a pedaggio che sono necessarie.
  Se si seleziona l'opzione "Evita", il percorso verrà calcolato senza includere le strade a pedaggio.
- **Traghetto**
  Se si seleziona questa opzione, il percorso verrà calcolato includendo le traversate con traghetti che sono necessarie. Se si seleziona l'opzione "Evita", il percorso verrà calcolato senza includere le traversate con traghetto.



Nuovo punto di partenza

Nuovo punto di partenza è la funzione che consente di cambiare il sito del punto di partenza simulando dove guidare con il navigatore senza effettivamente guidare. Quando si cambia il punto di partenza, il pulsante Nuovo punto di partenza diventa Posizione corrente.

Nuovo punto di partenza > Posizione corrente

Toccare il pulsante Posizione corrente quando si desidera tornare al punto di partenza corrente dove si riceve il segnale GPS.

Toccare il pulsante Simulazione quando si desidera tornare al punto di partenza corrente dove si riceve il segnale GPS.

CONFIGURAZIONE

Toccare il pulsante “CONFIGURAZIONE”.
Viene visualizzata la schermata del menu.



Mappa

- **Orientamento**
  Nord su: Orienta la mappa in modo che il nord si trovi sempre in alto.
  Inizio su: Orienta la mappa in modo che la direzione in avanti si trovi sempre in alto.
- **Colore**
  Giorno: utilizza sempre il colore di sfondo per la guida di giorno.
  Notte: utilizza sempre il colore di sfondo per la guida di notte.
  Auto :
  Passaggio automatico allo sfondo della guida di notte quando sono accesi i fari.
- **Unità di distanza**
  Km: visualizzato e informa sempre in chilometri.
  Miglio: visualizzato e informa sempre in miglia.
- **Punto memoria**
  Mostra: È possibile visualizzare specifiche categorie di punti di navigazione e viste mappa.
  Nascondi: Si può nascondere tutti gli elementi dalla navigazione principale.
- **Vista**
  2D: La vista 2D è un tipo di visualizzazione bidimensionale diretta. Si tratta del tipo di visualizzazione mappa predefinita. In questa visualizzazione, la mappa viene aggiornata automaticamente e consente lo scorrimento e le operazioni di zoom dell’immagine.
  3D: La visualizzazione di tipo tridimensionale vista 3D visualizza la mappa mediante rilievo 3D base. Viene visualizzato il profilo base e i dettagli delle strade adiacenti e dell’area generale.

Funzionamento del NAVIGATORE



Guida

Visualizza le avvertenze e gli avvisi, che se attivati forniscono comandi vocali.

- **Confluenza**
- **Punti di memoria**
- **Area di servizio**



Volume

Si può impostare il volume di navigazione.
Premere i pulsanti + o – per modificare il volume guida.
Muto: Si possono impostare le opzioni relative alla disattivazione del volume.

Nota

Il volume della sorgente audio viene regolato mediante la manopola VOL sull'unità.



Informazioni GPS

È possibile controllare la ricezione dei segnali dal satellite GPS, con informazioni quali la posizione satellitare e le coordinate della propria posizione: latitudine, longitudine e altitudine.
Il colore delle icone indica lo stato di ricezione dei segnali.
Il verde rappresenta un satellite i cui segnali sono attualmente utilizzati per il posizionamento.
Il rosso significa che i segnali sono captati, ma non sono attualmente utilizzati per il posizionamento.



Inizializza

Cancella memoria: È possibile eliminare tutte le voci dalla memoria.
Impostazioni predefinite: È possibile impostare tutte le funzioni alla rispettiva configurazione di fabbrica.

Risoluzione dei problemi (navigazione)

Impossibile identificare la posizione corrente. (il GPS non riceve)

Il GPS non può essere utilizzato all'interno e deve essere collegato all'alimentazione con l'alimentatore CA su una vettura situata in un punto il cui il cielo è ben visibile.
Quando inizialmente si effettua il collegamento del GPS, di solito ci vogliono 10 minuti per avviare il funzionamento normale, ma la velocità di connessione può essere differente a seconda delle condizioni atmosferiche e degli ostacoli circostanti.
Se il collegamento del GPS resta instabile per un lungo periodo di tempo, eseguire i seguenti tentativi.

- Controllare se il prodotto è collegato all'alimentazione.
- Controllare se il retro del prodotto GPS si trovi in un punto in cui il cielo è ben visibile.
- In presenza di palazzi o di alberi, spostarsi in un luogo privo di ostacoli.
- Controllare le condizioni di ricezione del GPS dal menu del GPS.
- Verificare che non vi sia stato un cambiamento nel punto di partenza per la simulazione in MENU > Percorso > Nuovo punto di partenza.

Impossibile ascoltare la guida vocale.

La guida vocale può essere attivata selezionando "CONFIGURAZIONE > Volume".
Tuttavia durante la guida viene attivata comunque la funzione della guida vocale.
Se il volume è troppo basso, regolarlo utilizzando i comandi sul lato sinistro.
Se il volume è disattivato, premere il pulsante AV OFF sul lato destro.

La strada percorsa è differente da quella segnata sulla mappa dell'unità.

Anche se il GPS di solito è molto accurato, è caratterizzato da una serie di possibilità di errore. Una volta installato il ricevitore GPS, la probabilità di errore è di 5 su 15m. Per le strade di recente costruzione, però, il problema potrebbe riguardare l'aggiornamento dei dati della mappa.

Impossibile visualizzare la mappa.

Impossibile visualizzare la mappa anche dopo aver eseguito i comandi dal menu di navigazione. Questa situazione si verifica quando i dati nella memoria sono danneggiati.
Eliminare tutti i dati presenti nella memoria e installare nuovamente i dati.
Se il problema persiste dopo l'installazione, contrattare il centro di assistenza.

Non è possibile eseguire l'aggiornamento dei dati della mappa e delle aree pericolose.

I dati della mappa devono essere aggiornati periodicamente.
Fare riferimento alla pagina Web per maggiori dettagli sull'aggiornamento dei dati.

Risoluzione dei problemi (navigazione)

La guida del percorso può risultare differente dal percorso effettivo. (Errore di guida del percorso)

- Strada eccessivamente parallela.
- L'angolo di diramazione della strada è minimo.
- In presenza di una strada adiacente durante le svolte
- Guidando su strade che si restringono rapidamente.
- Guidando in montagna o su strade molto curve.
- Quando i luoghi di partenza, passaggio e arrivo sono troppo vicini (entro 10 km).
- Quando i luoghi di partenza, passaggio e arrivo sono stati impostati a una distanza superiore a 1 km dalla strada.
- Nei tunnel.
- Tra i palazzi troppo alti.

Corrispondenze alle mappe

Come già accennato, il sistema GPS utilizzato dal navigatore è suscettibile di alcuni errori. I suoi calcoli possono in alcuni casi posizionare l'utente in un punto della mappa in cui non esistono strade. In questi casi, il sistema di elaborazione capisce che il veicolo può viaggiare solo su strade e pertanto ne corregge la posizione regolandola nella strada più vicina. Questo sistema è chiamato corrispondenza alla mappa.

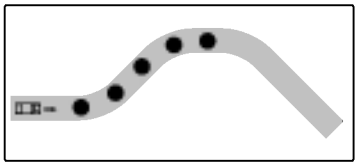

Con corrispondenza alla mappa.

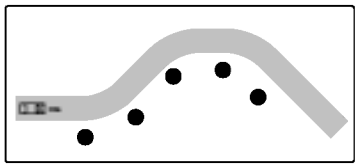

Senza corrispondenza alla mappa.

Risoluzione dei problemi

Sintomo	Causa	Soluzione
L'unità non si accende. L'unità non funziona.	● Spinotti e connettori non sono collegati correttamente. ● Il fusibile è saltato. ● Disturbi o altri fattori stanno influenzando il microprocessore e non lo fanno funzionare correttamente.	● Verificare ancora una volta che tutti i collegamenti siano corretti. ● Risolvere il problema che ha fatto saltare il fusibile e sostituirlo. Assicurarsi di installare un fusibile corretto con lo stesso valore. ● Spegnere e riaccendere il dispositivo.
Non è possibile riprodurre un disco.	● Il disco è sporco. ● Il disco caricato è di un tipo non supportato dall'unità.	● Pulire il disco. ● Controllare il tipo di disco inserito.
Non si sente alcun suono. Il livello del volume non si alza.	● I cavi non sono collegati correttamente.	● Collegare correttamente i cavi.
Nessun audio.	● Il livello del volume è basso.	● Regolare il volume.
L'audio salta.	● L'unità è fissata saldamente.	● Fissare saldamente l'unità.
L'unità non funziona bene anche quando si premono i giusti pulsanti sul telecomando.	● Il livello della batteria è basso. ● Alcune operazioni non possono essere eseguite su taluni dischi.	● Inserire una batteria nuova. ● Provare a utilizzare un altro disco.

Codici lingua

Utilizzare questo elenco per immettere la lingua desiderata per le seguenti impostazioni iniziali: Disco Audio, Sottotitoli disco, Menu Disco.

Lingua	Codice	Lingua	Codice	Lingua	Codice	Lingua	Codice
Abkhazian	6566	Fiji	7074	Lingala	7678	Singhalese	8373
Afar	6565	Finlandese	7073	Lituano	7684	Slovacco	8375
Africano	6570	Francese	7082	Macedone	7775	Sloveno	8376
Albanese	8381	Frisian	7089	Malagasy	7771	Somali	8379
Ameharic	6577	Galiziano	7176	Malay	7783	Spagnolo	6983
Arabo	6582	Georgiano	7565	Malayalam	7776	Sudanese	8385
Armeno	7289	Tedesco	6869	Maltese	7784	Swahili	8387
Assamese	6583	Greco	6976	Maori	7773	Svedese	8386
Aymara	6588	Groenlandese	7576	Marathi	7782	Tagalog	8476
Azerbaijani	6590	Guarani	7178	Moldavo	7779	Tajik	8471
Bashkir	6665	Gujarati	7185	Mongolo	7778	Tamil	8465
Basco	6985	Hausa	7265	Nauru	7865	Tatar	8484
Bengali; Bangla	6678	Ebreo	7387	Nepalese	7869	Telugu	8469
Bhutani	6890	Hindi	7273	Norvegese	7879	Thai	8472
Bihari	6672	Ungherese	7285	Oriya	7982	Tibetano	6679
Bretone	6682	Islandese	7383	Panjabi	8065	Tigrinya	8473
Bulgaro	6671	Indonesiano	7378	Pashto, Pushto	8083	Tonga	8479
Burmese	7789	Interlingua	7365	Persiano	7065	Turco	8482
Bielorusso	6669	Irlandese	7165	Polacco	8076	Turkmen	8475
Cambogiano	7577	Italiano	7384	Portoghese	8084	Twi	8487
Catalano	6765	Giapponese	7465	Quechua	8185	Ucraino	8575
Cinese	9072	Javanese	7487	Rhaeto-Romance	8277	Urdu	8582
Corsicano	6779	Kannada	7578	Rumeno	8279	Uzbeko	8590
Croato	7282	Kashmiri	7583	Russo	8285	Vietnamita	8673
Ceco	6783	Kazakh	7575	Samoano	8377	Volapük	8679
Danese	6865	Kirghiz	7589	Sanscrito	8365	Gallese	6789
Olandese	7876	Coreano	7579	Scots Gaelic	7168	Wolof	8779
Inglese	6978	Kurdish	7585	Serbo	8382	Xhosa	8872
Esperanto	6979	Laothian	7679	Serbo-Croato	8372	Yiddish	7473
Estone	6984	Latino	7665	Shona	8378	Yoruba	8979
Faroese	7079	Lettone	7686	Sindhi	8368	Zulu	9085

Codici area

Scegliere un codice area dall'elenco.

Area	Codice	Area	Codice	Area	Codice	Area	Codice
Afghanistan	AF	Etiopia ET		Malesia	MY	Arabia Saudita	SA
Argentina	AR	Fiji FJ		Maldive	MV	Senegal	SN
Australia	AU	Finlandia	FI	Messico	MX	Singapore	SG
Austria	AT	Francia	FR	Monaco	MC	Repubblica Slovacca	SK
Belgio	BE	Germania	DE	Mongolia	MN	Slovenia	SI
Bhutan	BT	Gran Bretagna	GB	Marocco	MA	Sud Africa	ZA
Bolivia	BO	Grecia	GR	Nepal	NP	Corea del Sud	KR
Brasile	BR	Groenlandia	GL	Olanda	NL	Spagna	ES
Cambogia	KH	Islanda	HM	Antille Olandesi	AN	Sri Lanka	LK
Canada	CA	Hong Kong	HK	Nuova Zelanda	NZ	Svezia	SE
Cile	CL	Ungheria	HU	Nigeria	NG	Svizzera	CH
Cina	CN	India	IN	Norvegia	NO	Taiwan	TW
Colombia	CO	Indonesia	ID	Oman	OM	Thailandia	TH
Congo	CG	Israele	IL	Pakistan	PK	Turchia	TR
Costa Rica	CR	Italia	IT	Panama	PA	Uganda	UG
Croazia	HR	Giamaica	JM	Paraguay	PY	Ucraina	UA
Repubblica Ceca	CZ	Giappone	JP	Filippine	PH	Stati Uniti	US
Danimarca	DK	Kenya	KE	Polonia	PL	Uruguay	UY
Ecuador	EC	Kuwait	KW	Portogallo	PT	Uzbekistan	UZ
Egitto	EG	Libia	LY	Romania	RO	Vietnam	VN
El Salvador	SV	Lussemburgo	LU	Federazione Russa	RU	Zimbabwe	ZW

Specifiche tecniche

GENERALE

Potenza di uscita . . . . . 50W x 4CH (Max.)
Origine alimentazione . . . . . DC 12V
Impedenza altoparlante . . . . . 4 Ω
Sistema di messa a terra . . . . . Negativo
Dimensioni (L x A x P) . . . . . 182 x 51 x 173 mm (senza pannello anteriore)
Peso netto . . . . . 2.9 kg

SCHERMO

Schermo LCD . . . . . 6.5 inch TFT LCD
Risoluzione . . . . . 400 X 234
Colore . . . . . 65.000 color
Retroilluminazione . . . . . Tipo CCFL (tipo – L)

SELEZIONE ISCHI CD/DVD/VCD

Risposta in frequenza. . . . . 20 Hz-20 kHz
Rapporto Suono/Rumore . . . . . 60 dB
Distorsione . . . . . 1 %
Separazione canali (1kHz) . . . . . 45 dB

SELEZIONE RADIO

FM
Gamma di frequenza. . . . . 87.5-108 MHz
Rapporto Suono/Rumore . . . . . 50 dB
Distorsione . . . . . 1.0 %
Sensibilità utilizzabile . . . . . 15 dBµV

AM (MW)
Gamma di frequenza . . . . . 520-1720 or 522-1620 kHz
Rapporto Suono/Rumore . . . . . 40 dB
Distorsione. . . . . 1.0 %
Sensibilità utilizzabile . . . . . 35 dBµV

SELEZIONE NAVIGAZIONE

CPU . . . . . Renesas SH-7760 200 MHz (360MIPS)
SISTEMA OPERATIVO . . . . . QNX v 6.2.1B
SDRAM. . . . . 128 MB
Memoria (mappa) . . . . . 1 GB CFC
Memoria (sistema operativo) . . . . . 16 MB NOR Flash
Grafica . . . . . Fujitsu Coral-LB
GPS . . . . . SiRF mini2t
Mappa . . . . . Navteq
Aggiornamento mappa. . . . . DVD ATAPI
Interfaccia utente. . . . . Schermo a sfioramento



P/NO : MFL30242208